




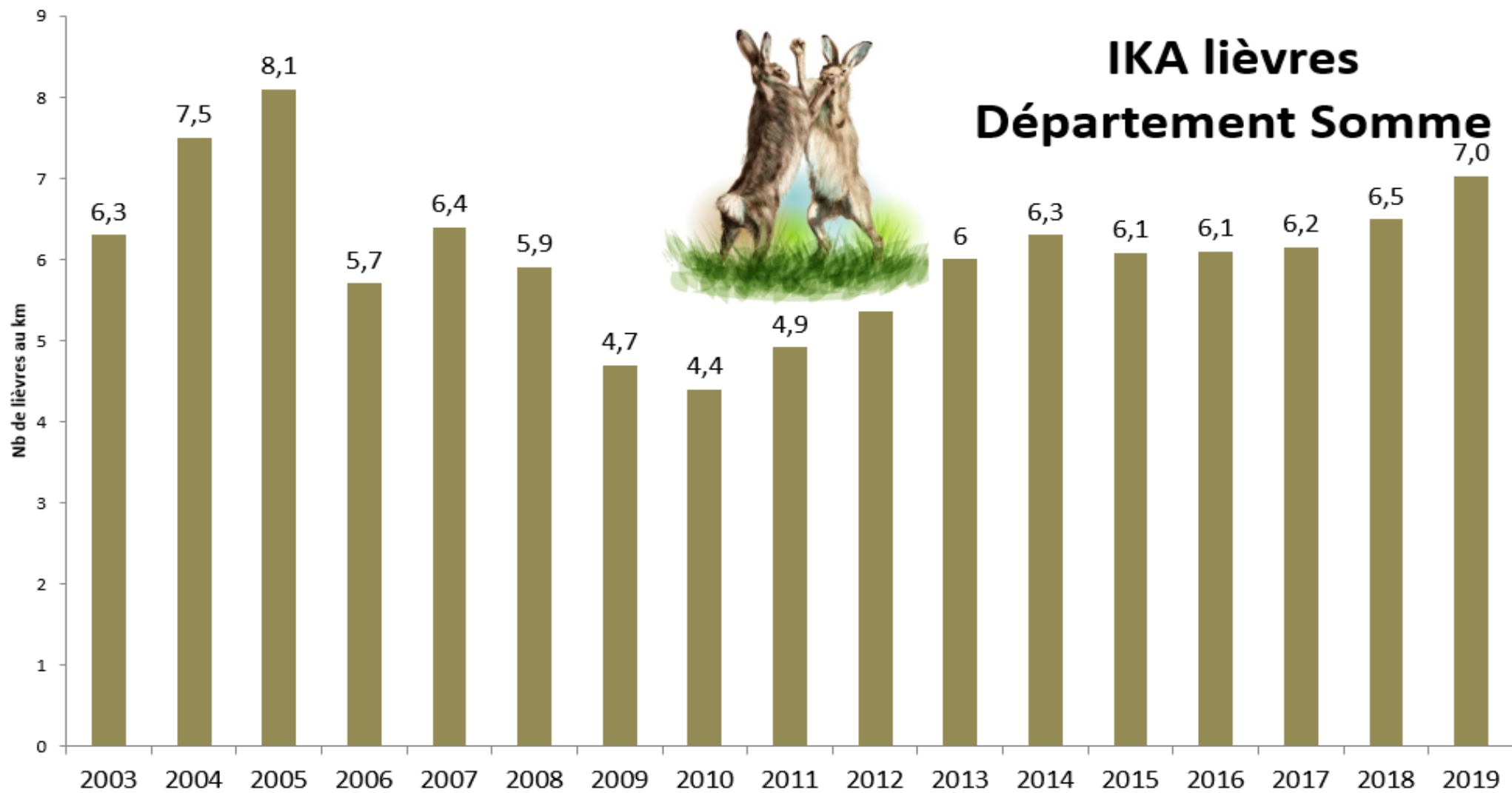
IKA Lièvres 2019



Richard BOUTEILLER

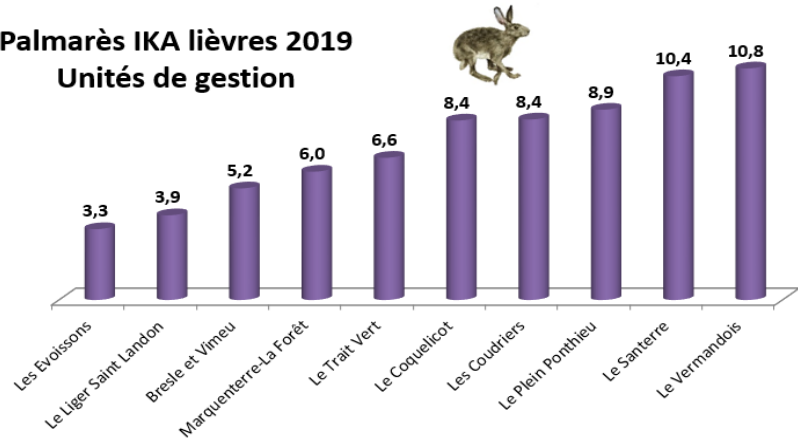
IKA LIEVRES

IKA	unité	Km	2010 lievres			2011 lievres			2012 lievres			2013 lievres			2014 lievres			2015 lievres			2016 lievres			2017 lievres			2018 lievres			2019 lievres		
			1er passage	2ème passage	ika moyen	1er passage	2ème passage	ika moyen	1er passage	2ème passage	ika moyen	1er passage	2ème passage	ika moyen	1er passage	2ème passage	ika moyen	1er passage	2ème passage	ika moyen	1er passage	2ème passage	ika moyen	1er passage	2ème passage	ika moyen	1er passage	2ème passage	ika moyen			
Abbeville	1	17,9	60	83	4,0	60	54	3,2	106	89	5,4	103	81	5,1	103	101	5,7	66	57	3,4	65	82	4,1	95	104	5,6	91	81	4,8	81	65	4,1
Acheux en amiénois	5	30	109	74	3,1	75	75	2,5	57	49	1,8	93	86	3,0	96	124	3,7	105	87	3,2	103	73	2,9	134	133	4,5	245	292	9,0	309	270	9,7
Ailly le Haut Clocher	10	30	116	102	3,6	88	93	3,0	92	45	2,3	119	103	3,7	90	140	3,8	129	136	4,4	159	152	5,2	159	159	5,3	239	155	6,6	221	236	7,6
Ailly sur Noye	4	34,7	213	213	6,1	281	306	8,5	478	503	14,1	445	441	12,8	291	238	7,6	227	237	6,7	200	243	6,4	234	238	6,8	264	264	7,6	169	161	4,8
Albert	8	36	223	169	5,4	201	243	6,2	231	192	5,9	199	214	5,7	181	245	5,9	170	211	5,3	271	271	7,5	256	223	6,7	295	281	8,0	296	279	8,0
AutlFruville Escarbotin	2	30	175	169	5,7	175	170	5,8	134	175	5,2	198	191	6,5	219	202	7,0	164	138	5,0	150	162	5,2	133	130	4,4	156	170	5,4	182	227	6,8
Bernaville	10	39	92	116	3,3	168	168	5,3	122	118	3,8	133	145	3,6	334	272	7,8	397	313	9,1	289	343	8,1	357	357	9,2	371	332	9,0	367	386	9,7
Beves	4	48,7	227	227	4,7	241	268	5,2	366	431	8,2	536	461	10,2	454	337	8,1	406	415	8,4	319	315	6,5	362	382	7,6	268	317	6,0	342	322	6,8
Bray sur Somme	8	46,7	180	195	4,0	168	168	3,6	165	191	3,8	160	179	3,6	192	244	4,7	206	221	4,6	289	235	5,6	198	165	3,9	230	261	5,3	421	237	7,0
Chaumes	6	29,5	183	139	5,5	179	179	6,1	274	243	8,8	261	236	8,4	244	256	8,5	300	279	9,8	275	235	8,6	280	254	9,1	277	256	9,0	214	216	7,3
Combles	7	39,2	167	143	4,0	127	125	3,2	67	77	1,8	109	109	2,8	130	140	3,4	92	144	3,0	212	145	4,6	182	192	4,8	244	245	6,2	341	388	9,3
Conty	5	48,7	339	322	6,8	354	419	7,9	356	365	7,4	341	341	7,0	298	280	5,9	182	175	3,7	211	169	3,9	146	118	2,7	120	139	2,7	147	115	2,7
Corbie	8	50	262	278	5,4	343	371	7,1	399	399	8,0	375	331	7,1	371	387	7,6	442	450	8,9	436	375	8,1	326	393	7,2	367	352	7,2	506	478	9,8
Crécy en Ponthieu	1	25,9	84	105	3,6	104	133	4,6	132	164	5,7	144	159	5,8	168	149	6,1	121	149	5,2	148	154	5,8	118	183	5,8	156	181	6,5	190	250	8,5
Domart en Ponthieu	10	31	41	68	1,8	78	88	2,7	94	94	3,0	105	132	3,8	143	156	4,8	192	165	5,8	179	160	5,5	174	174	5,6	191	191	6,2	291	270	9,0
Doullens	5	30,1	82	88	2,8	104	126	3,8	60	82	2,4	139	137	4,6	89	93	3,0	115	128	4,0	104	92	3,3	113	103	3,6	192	220	6,8	240	246	8,1
Gamaches	2	35,4	116	100	3,1	154	154	4,4	95	129	3,2	113	142	3,6	175	168	4,8	135	139	3,9	93	82	2,5	104	114	3,1	136	118	3,6	124	145	3,8
Hallencourt	3	45,5	78	112	2,1	161	186	3,8	170	125	3,2	200	223	4,6	236	291	5,8	305	293	6,6	276	327	6,6	221	249	5,2	236	258	5,4	253	231	5,3
Ham	6	30	256	258	8,6	317	237	9,2	286	232	8,6	252	260	8,5	286	263	9,2	230	242	7,9	297	312	10,2	330	302	10,5	194	194	6,5	401	287	11,5
Hornoy le Bourg	3	37,2	96	97	2,6	136	140	3,7	162	179	4,6	186	145	4,4	227	216	6,0	185	156	4,6	155	140	4,0	82	120	2,7	114	104	2,9	125	117	3,3
Molliens Dreuil	3	45	170	160	3,7	154	154	3,4	191	154	3,8	173	173	3,8	228	228	5,1	233	207	4,9	289	264	6,1	320	320	7,1	258	278	6,0	184	191	4,2
Montdidier	4	50	145	145	2,6	245	220	4,2	405	413	7,4	587	575	10,5	495	525	10,5	470	470	9,6	445	557	10,0	478	478	9,6	403	490	8,9	324	396	7,2
Moreuil	4	38	124	117	3,2	219	217	5,7	226	287	6,8	287	236	6,9	288	300	7,7	253	215	6,2	229	205	5,7	210	162	4,9	357	350	9,3	302	253	7,3
Moyenneville	2	29,7	137	144	4,7	140	145	4,8	129	125	4,3	134	140	4,6	144	107	4,2	185	147	5,6	167	164	5,6	180	132	5,3	123	150	4,6	158	177	5,6
Nesle	6	29,7	105	121	3,8	117	117	3,9	110	110	3,7	96	87	3,1	105	89	3,3	93	103	3,3	100	103	3,4	112	99	3,6	222	171	6,6	182	147	5,5
Nouvion en Ponthieu	1	26,5	145	163	5,8	126	129	4,8	187	139	6,2	157	153	5,8	162	176	6,4	152	120	5,1	91	96	3,5	150	124	5,2	135	100	4,4	126	119	4,6
Oséumont	3	44,4	69	100	1,9	118	112	2,6	114	104	2,5	236	211	5,0	242	270	5,8	282	321	6,8	235	261	5,6	204	222	4,8	184	237	4,7	206	178	4,3
Péronne	7	40,8	275	324	7,3	241	323	6,9	310	315	7,7	280	218	6,1	229	263	6,0	264	311	7,0	133	161	3,6	299	253	6,8	299	222	6,4	402	469	10,7
Picquigny	3	48,7	117	128	2,5	171	99	2,8	117	111	2,3	145	159	3,1	182	168	3,6	242	223	4,8	238	230	4,8	235	227	4,7	235	218	4,7	160	96	2,6
Pois de Picardie	5	43	145	116	3,0	169	205	4,3	157	127	3,3	173	173	4,0	218	242	5,3	187	197	4,5	199	236	5,1	205	181	4,5	212	192	4,7	163	180	4,0
Roisel	7	36,5	214	230	6,1	201	179	5,2	219	222	6,0	220	280	6,8	220	290	7,0	140	271	5,6	241	206	6,1	200	224	5,8	332	364	9,5	365	546	12,5
Rosières en santerre	6	34	141	135	4,1	206	197	5,9	236	362	8,8	361	359	10,6	348	361	10,4	566	476	15,3	578	553	17,0	578	554	14,9	364	388	11,1	529	456	14,4
Roze	6	31,9	229	244	7,4	210	204	6,5	320	310	9,9	354	334	10,8	340	384	11,3	365	361	11,4	349	324	10,5	464	383	13,3	378	456	13,1	414	384	12,5
Rue	1	38,8	313	313	11,5	280	253	9,8	223	256	8,8	192	174	6,7	270	218	6,3	120	135	3,3	211	178	5,0	186	206	5,1	331	362	8,9	236	236	6,1
Saint Valéry sur Somme	2	30,4	146	139	4,7	147	155	5,0	86	107	3,2	104	83	3,1	162	167	5,4	82	97	2,9	90	93	3,0	90	87	2,9	62	83	2,4	144	147	4,8
Villers Bocage	5	30	78	123	3,4	104	128	3,9	76	113	3,2	187	177	6,1	226	228	7,6	190	163	5,9	266	262	8,8	269	230	8,3	157	135	4,9	222	227	7,5
Département somme		1313	5652	5760	4,3	6362	6540	4,9	6952	7137	5,4	7897	7648	5,9	8186	8318	6,3	7993	7952	6,1	8092	7960	6,1	8184	7975	6,2	8438	8607	6,5	9337	9128	7,0

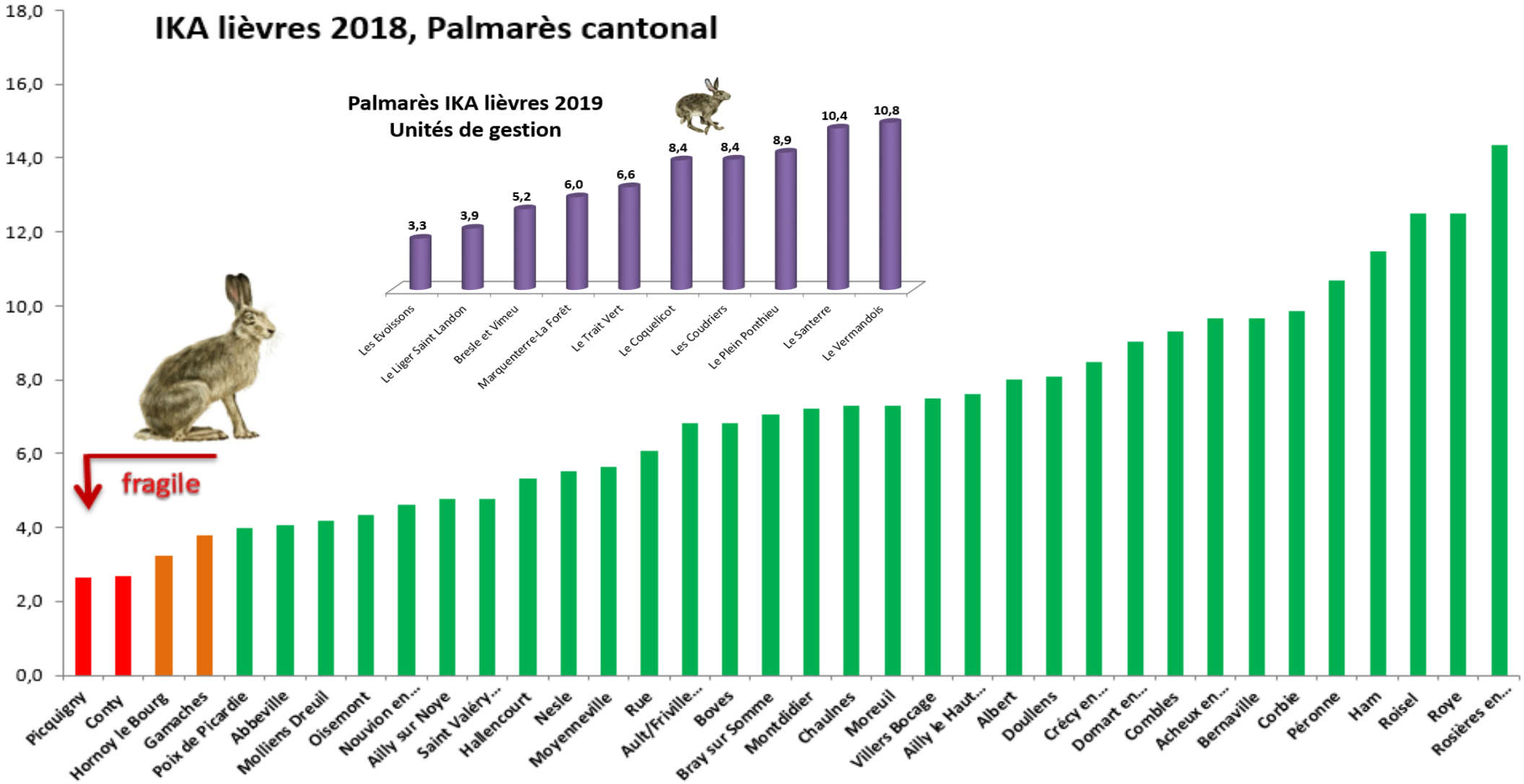


IKA lièvres 2018, Palmarès cantonal

Palmarès IKA lièvres 2019
Unités de gestion

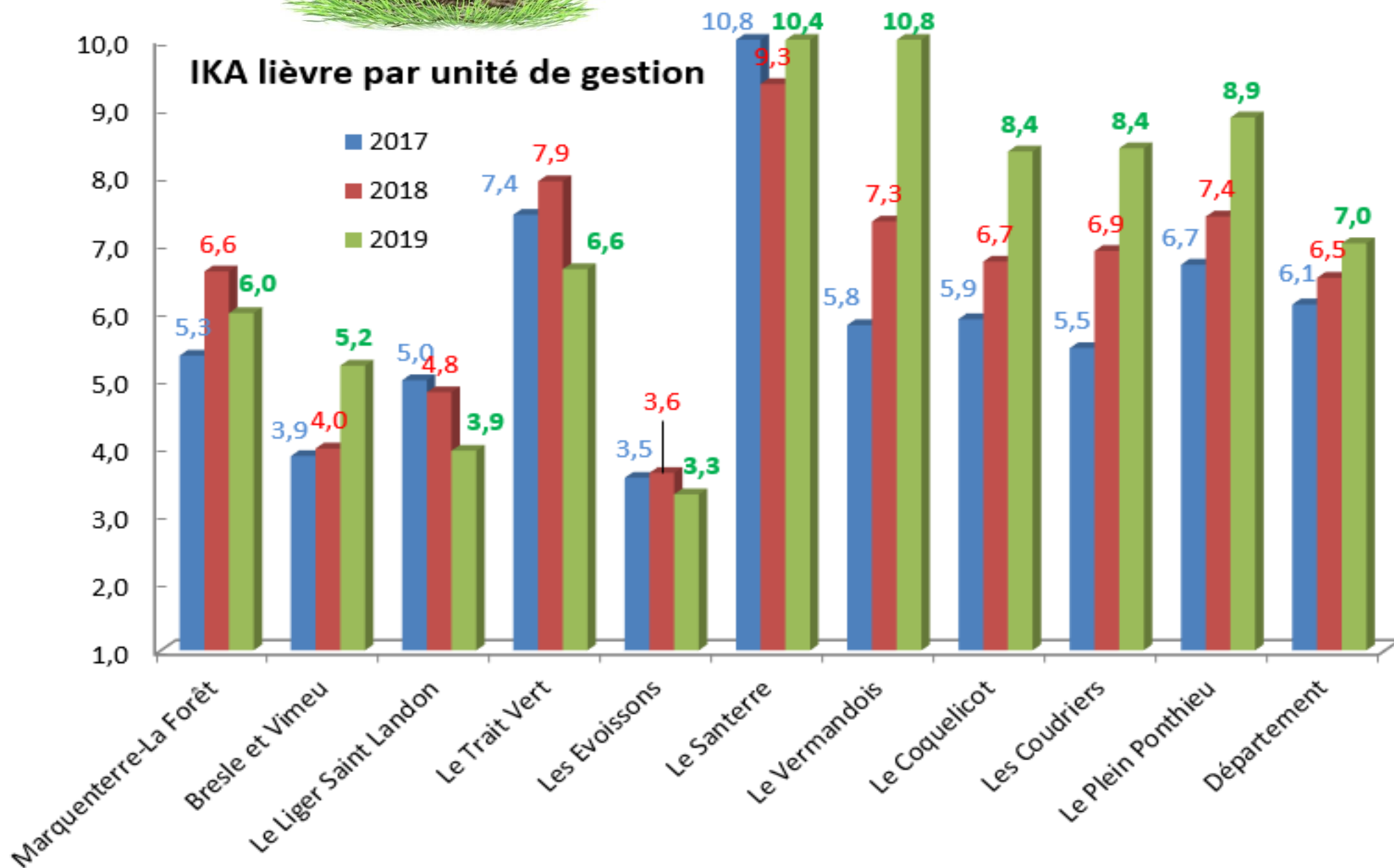


↓ fragile

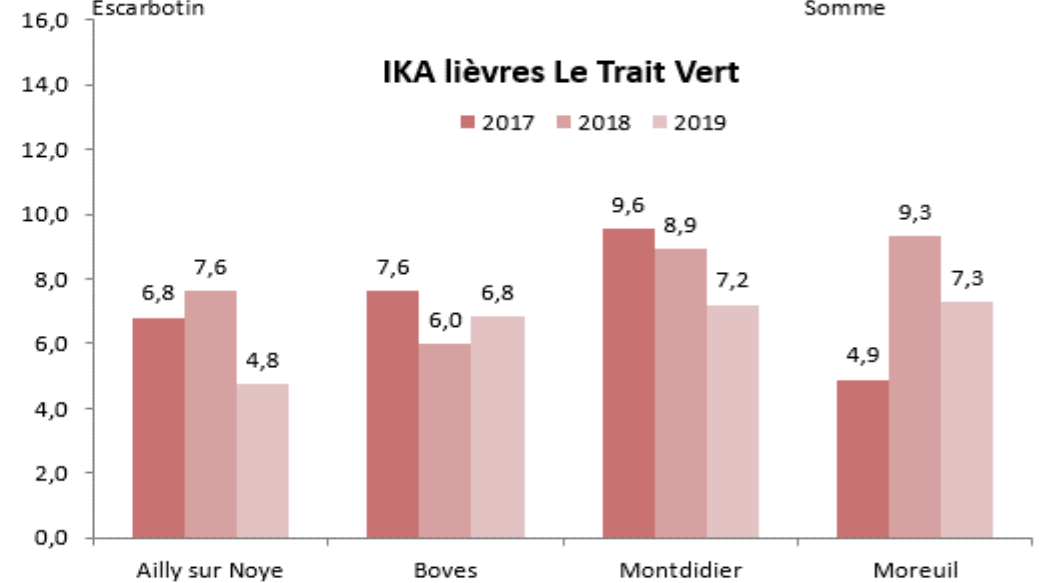
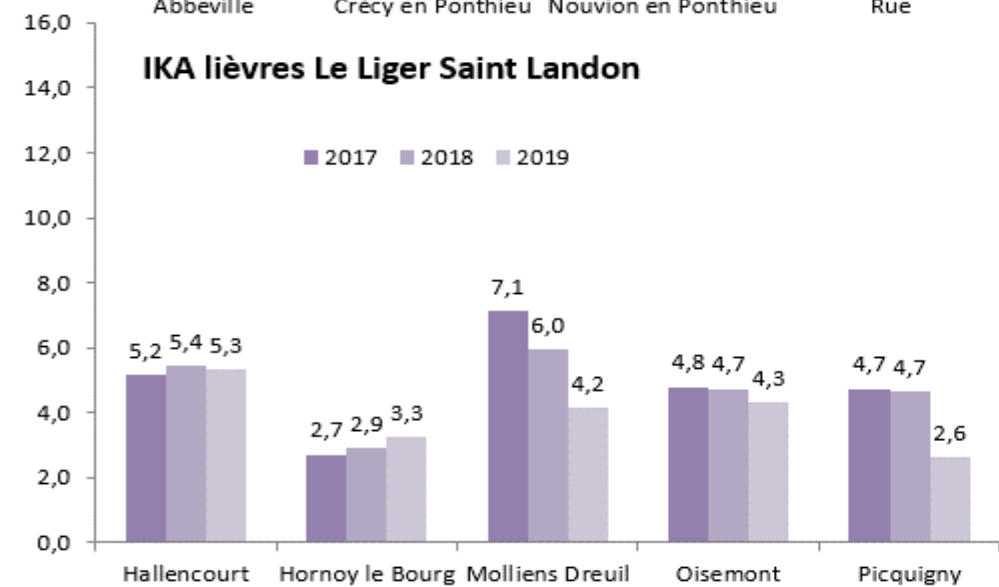
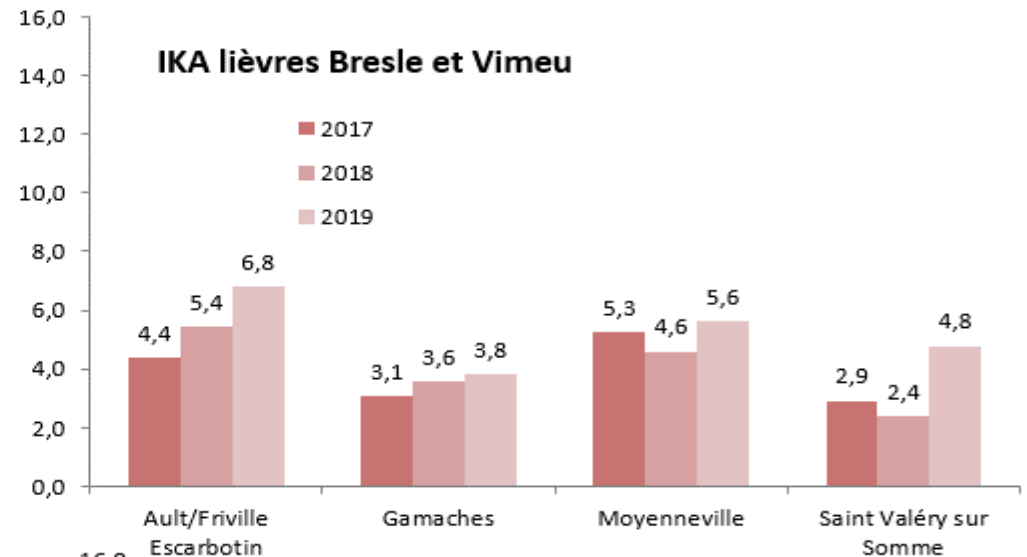
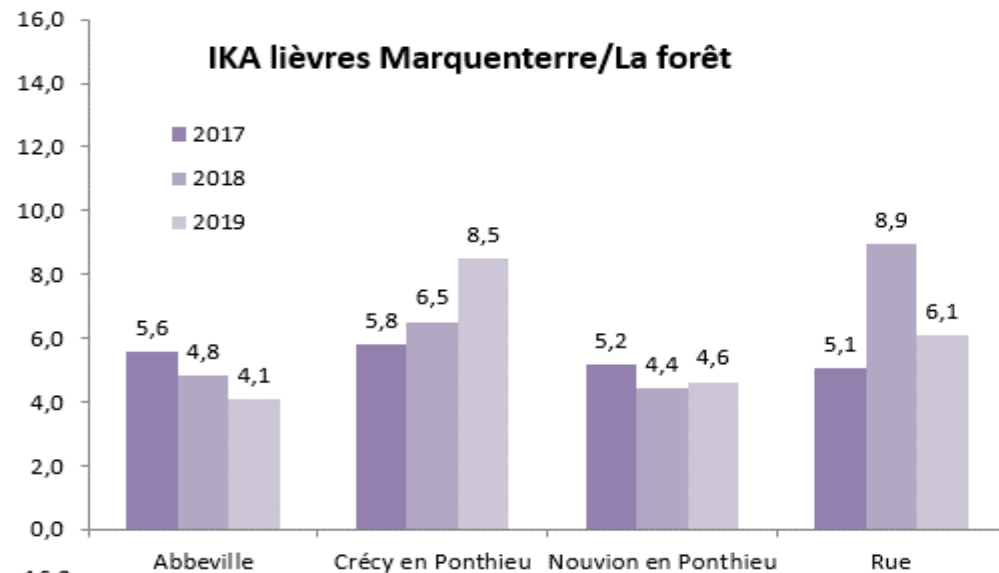




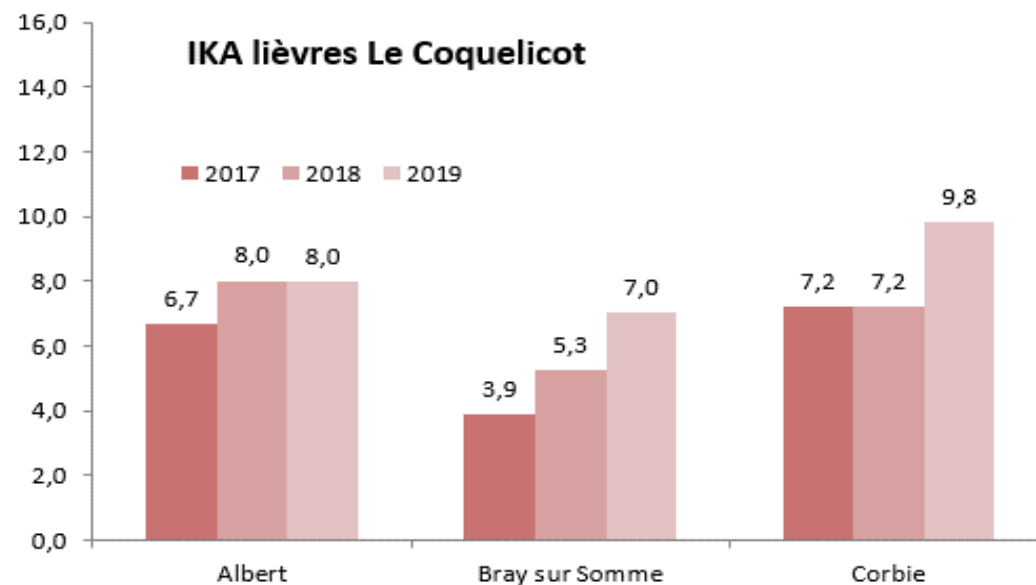
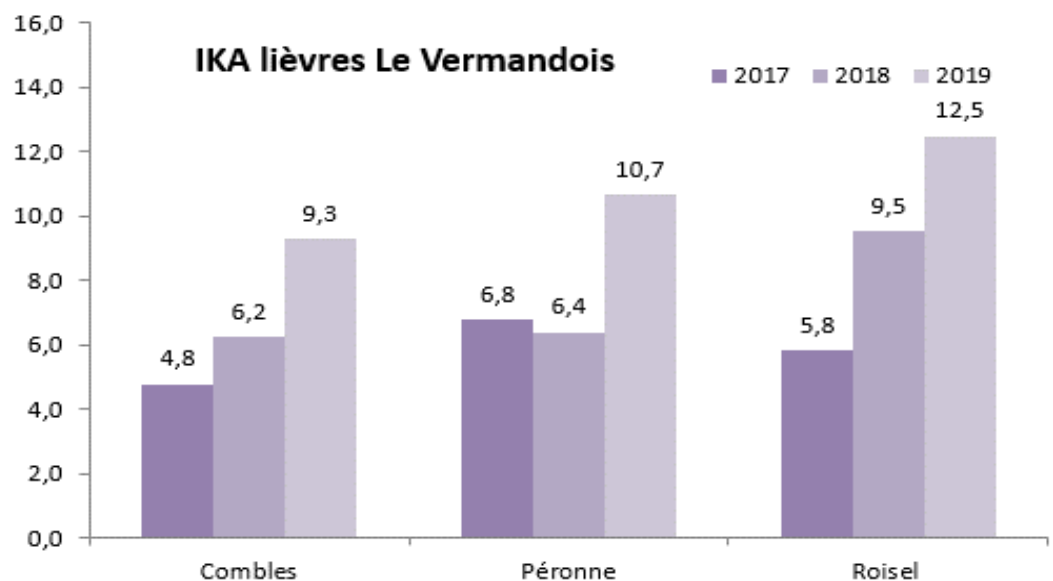
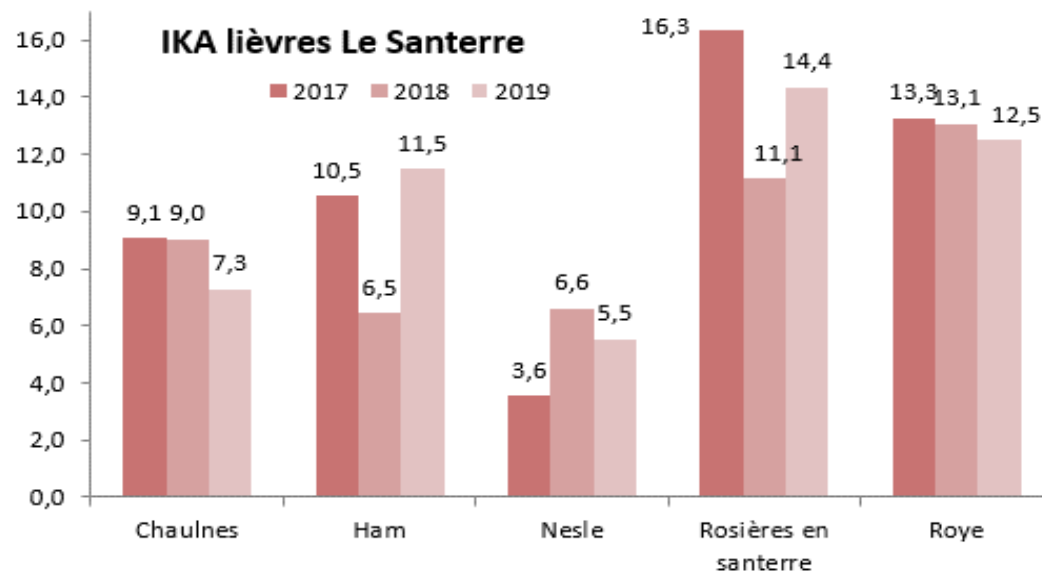
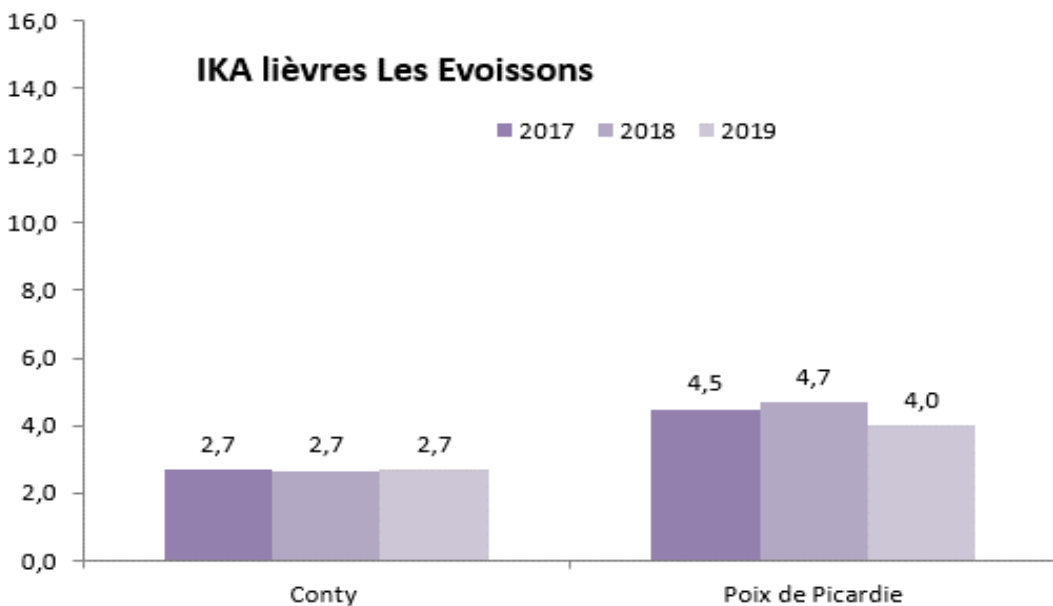
IKA lièvre par unité de gestion



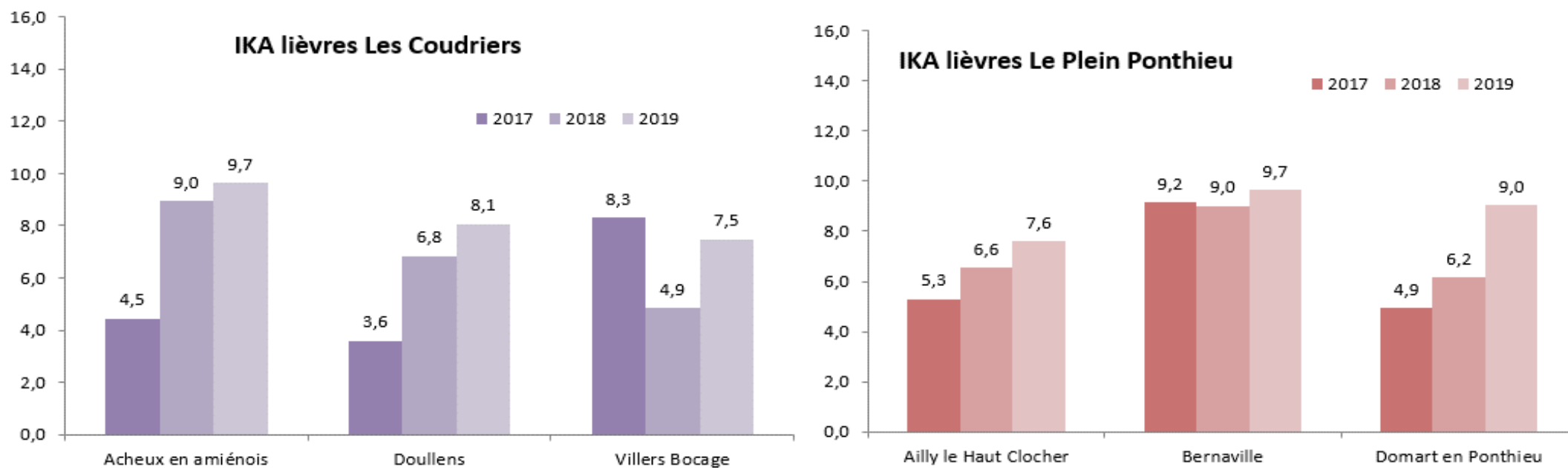
Evolution IKA lièvres par unité et sous-unité de gestion



Evolution IKA lièvres par unité et sous-unité de gestion



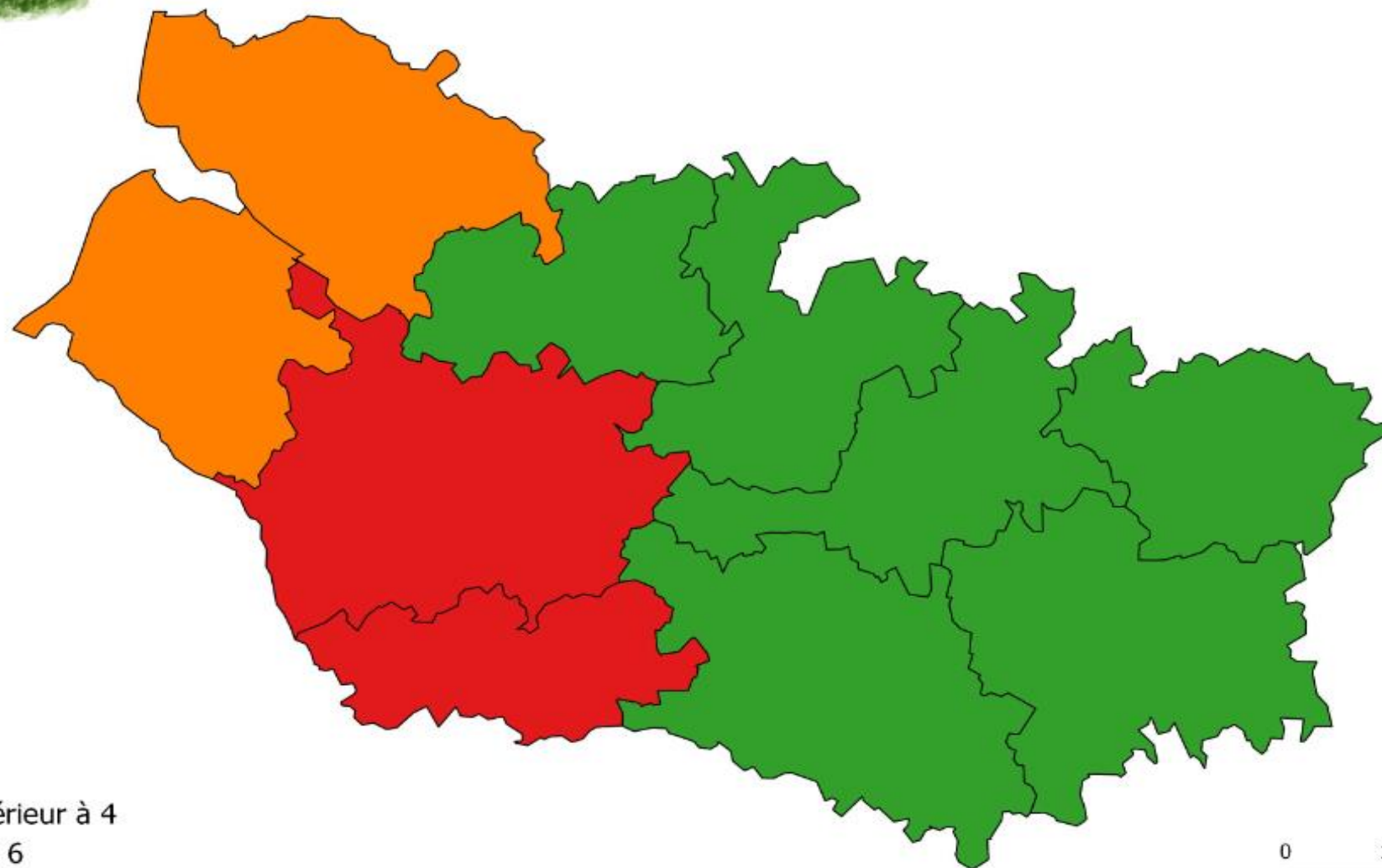
Evolution IKA lièvres par unité et sous-unité de gestion







En aucun cas l'indice ne peut être décliné à l'échelle des communes, le nombre de kilomètres parcourus par village est trop faible



IKA Lièvres par Unités de Gestion Département de la Somme - Année 2019



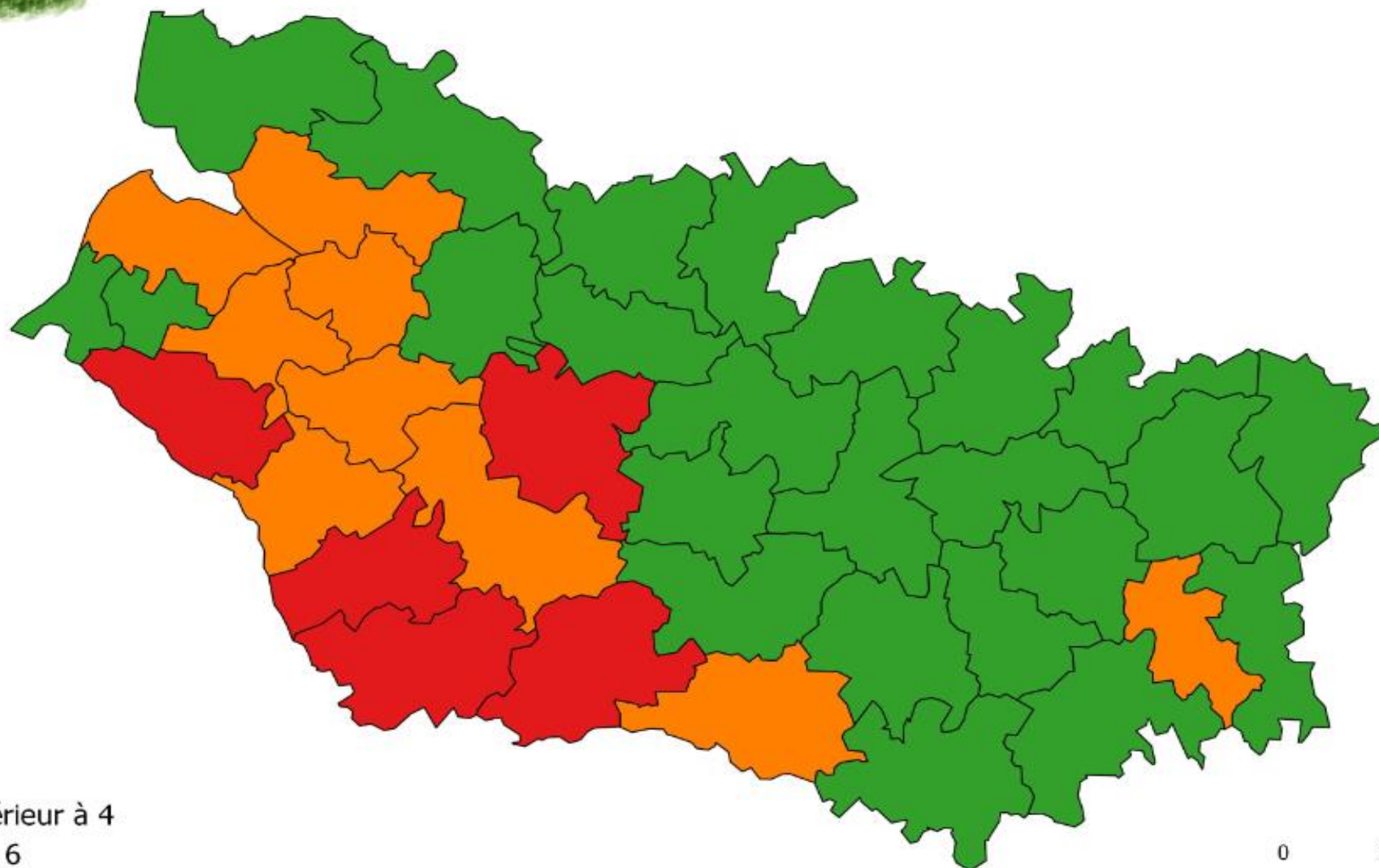
-  inférieur à 4
-  4 à 6
-  supérieur à 6






Source/conception: FDC80 - février 2019



IKA Lièvres par sous-unités de Gestion Département de la Somme - Année 2019



-  inférieur à 4
-  4 à 6
-  supérieur à 6

0 10 20 km

Source/conception: FDC80 - février 2019