



Richard BOUTEILLER

# IKA Lièvres 2017



## Les IKA lièvres 2017

Le lièvre étant un animal crépusculaire, les comptages officiels de lièvres sont par nature ceux réalisés en début de nuit : les fameux Indice Kilométrique d'Abondance, les « IKA ». Il s'agit d'un nombre de lièvres observés au kilomètre éclairé, décliné à l'échelle des cantons (anciens cantons).

Voici ici présenté le bilan des lièvres recensés lors de ces comptages en janvier et février 2017.

1. A l'échelle du département : Chez les lièvres, es années se suivent et se ressemblent. Depuis 3 ans, un indice départemental strictement identique à la virgule près : 6.1 lièvres au kilomètre en 2017, 2016 et 2015.
2. A l'échelle des unités de gestion : C'est encore et toujours sur les régions les plus ouvertes que les densités sont les meilleures, « Le Santerre » et « Le Trait Vert ».

L'unité de gestion la moins bien lotie est « Les Evoissons », c'était pourtant l'une des meilleures il a quelques années.

Attention dans l'unité « Bresle et Vimeu » proche du littoral, les populations de lièvres baissent significativement.

3. A l'échelle des anciens cantons :

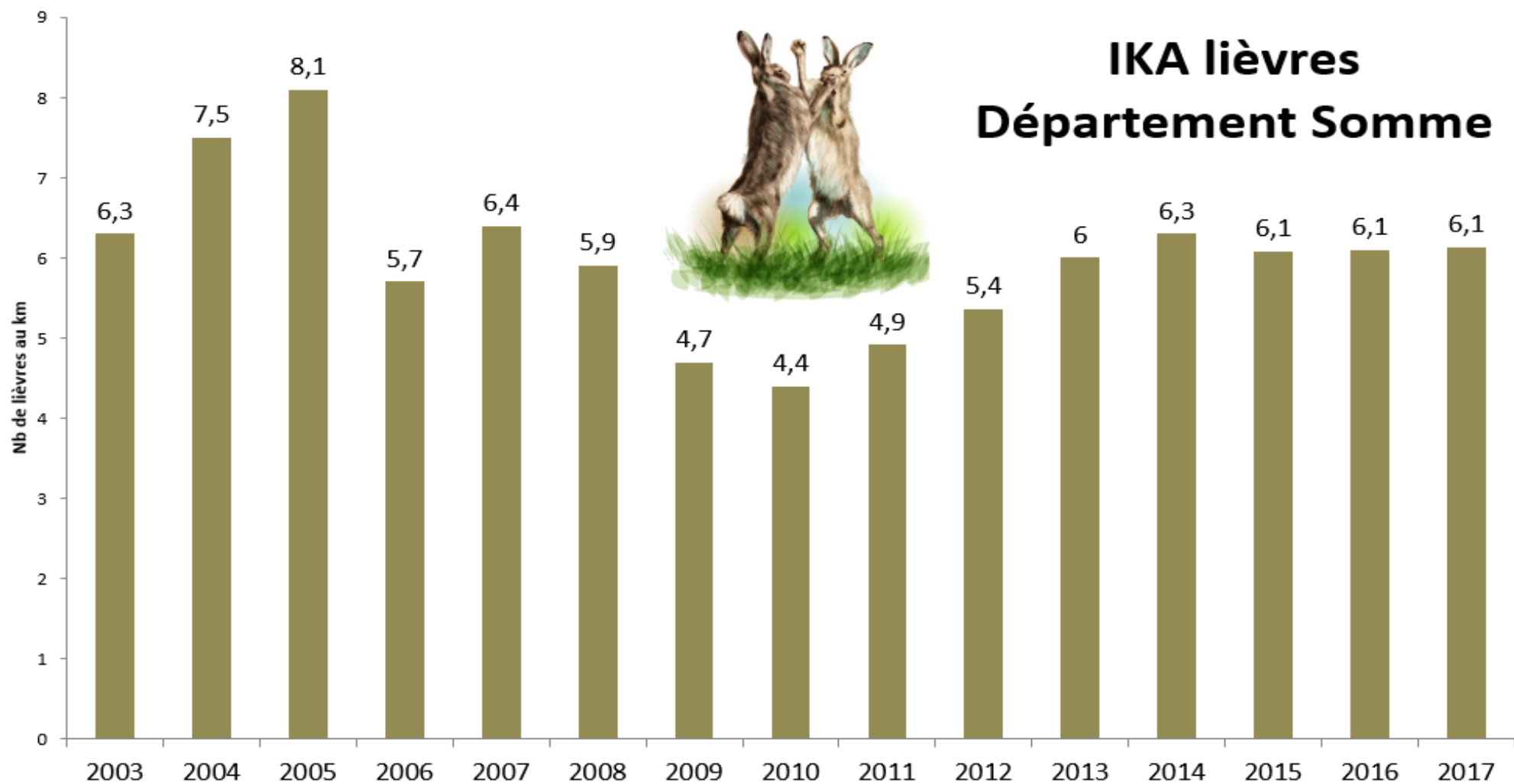
- Mention « bien » pour les cantons de Rosières en Santerre, Roye, Ham et la partie Est du canton de Chaulnes qui connaissent les plus belles populations.
- Mention « encouragements » pour les cantons d'Abbeville et Combles sur lesquels un léger mieux est enregistré.
- Mention « peut mieux faire » pour le canton de Nesle qui -bien qu'entouré par les meilleurs cantons du département (Roye, Rosières et Chaulnes)- reste inexorablement à la traîne.
- Mention « prudence » pour les cantons Conty, Hornoy le Bourg, Gamaches et Saint Valéry sur Somme où les effectifs de lièvres chutent depuis 2 à 3 ans.

Le lièvre, un éternel recommencement.

Richard BOUTEILLER, FDC 80.

## IKA LIEVRES

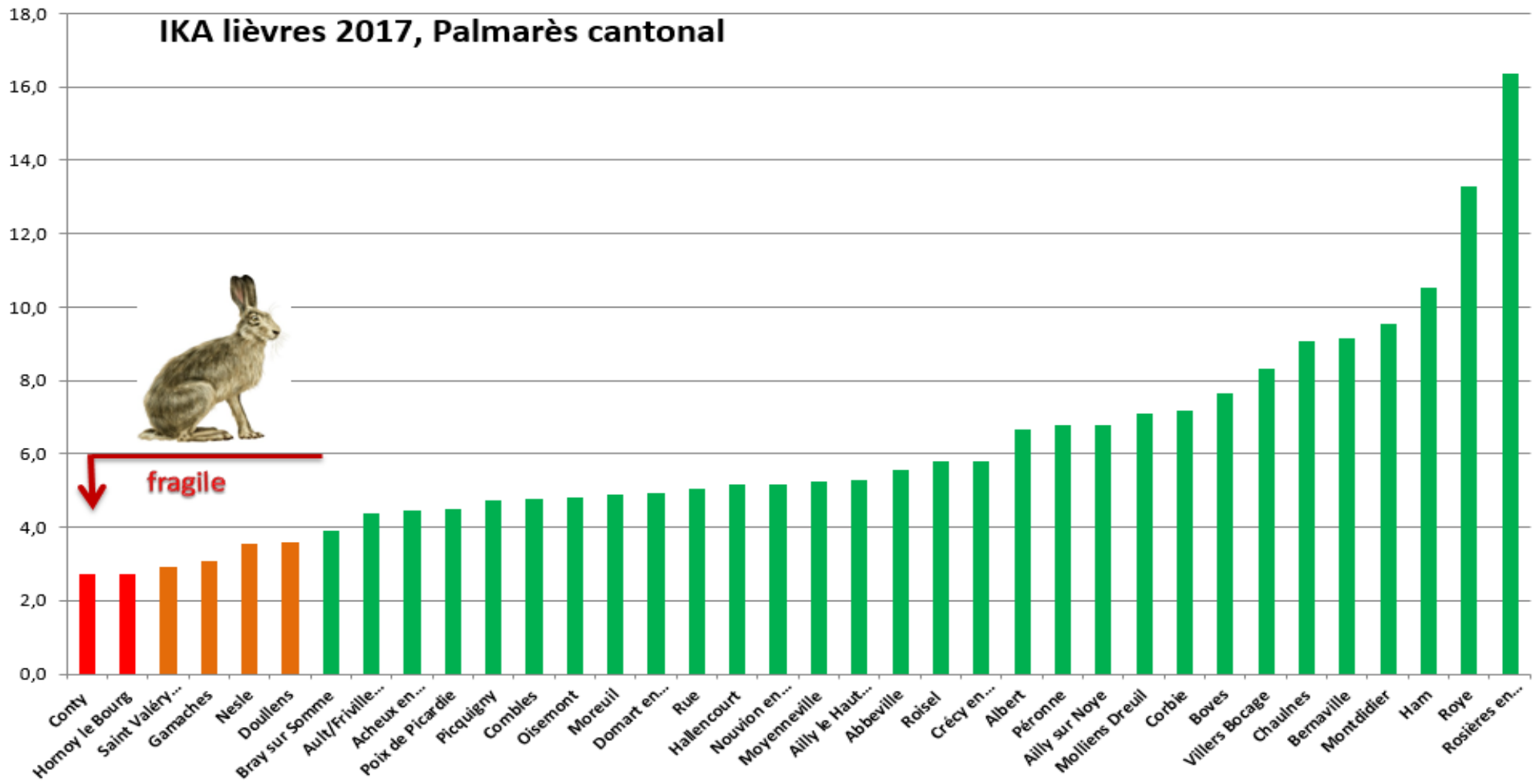
IKA	unité	Km	2010 lievres			2011 lievres			2012 lievres			2013 lievres			2014 lievres			2015 lievres			2016 lievres			2017 lievres		
			1er passage	2ème passage	ika moyen	1er passage	2ème passage	ika moyen	1er passage	2ème passage	ika moyen	1er passage	2ème passage	ika moyen	1er passage	2ème passage	ika moyen	1er passage	2ème passage	ika moyen	1er passage	2ème passage	ika moyen	1er passage	2ème passage	ika moyen
Abbeville	1	17,9	60	83	4,0	60	54	3,2	106	89	5,4	103	81	5,1	103	101	5,7	66	57	3,4	65	82	4,1	95	104	5,6
Acheux en amiénois	5	30	109	74	3,1	75	75	2,5	57	49	1,8	93	86	3,0	96	124	3,7	105	87	3,2	103	73	2,9	134	133	4,5
Ailly le Haut Clocher	16	30	116	102	3,6	88	93	3,0	92	45	2,3	119	103	3,7	90	140	3,8	129	136	4,4	159	152	5,2	159	159	5,3
Ailly sur Noye	4	34,7	213	213	6,1	281	306	8,5	478	503	14,1	445	441	12,8	291	238	7,6	227	237	6,7	200	243	6,4	234	238	6,8
Albert	5	36	223	169	5,4	201	243	6,2	231	192	5,9	199	214	5,7	181	245	5,9	170	211	5,3	271	271	7,5	256	223	6,7
Ault/Frivilly Escarbotin	2	30	175	169	5,7	175	170	5,8	134	175	5,2	198	191	6,5	219	202	7,0	164	138	5,0	150	162	5,2	133	130	4,4
Bernaville	16	39	92	116	3,3	168	168	5,3	122	118	3,8	133	145	3,6	334	272	7,8	397	313	9,1	289	343	8,1	357	357	9,2
Boves	4	48,7	227	227	4,7	241	268	5,2	366	431	8,2	536	461	10,2	454	337	8,1	406	415	8,4	319	315	6,5	362	382	7,6
Brag sur Somme	5	46,7	180	195	4,0	168	168	3,6	165	191	3,8	160	179	3,6	192	244	4,7	206	221	4,6	289	235	5,6	198	165	3,9
Chaulnes	6	29,5	183	139	5,5	179	179	6,1	274	243	8,8	261	236	8,4	244	256	8,5	300	279	9,8	275	235	8,6	280	254	9,1
Comblès	7	39,2	167	143	4,0	127	125	3,2	67	77	1,8	109	109	2,8	130	140	3,4	92	144	3,0	212	145	4,6	182	192	4,8
Conty	5	48,7	339	322	6,8	354	419	7,9	356	365	7,4	341	341	7,0	298	280	5,9	182	175	3,7	211	169	3,9	146	118	2,7
Corbie	5	50	262	278	5,4	343	371	7,1	399	399	8,0	375	331	7,1	371	387	7,6	442	450	8,9	436	375	8,1	326	393	7,2
Crécy en Ponthieu	1	25,9	84	105	3,6	104	133	4,6	132	164	5,7	144	159	5,8	168	149	6,1	121	149	5,2	148	154	5,8	118	183	5,8
Domart en Ponthieu	16	31	41	68	1,8	78	88	2,7	94	94	3,0	105	132	3,8	143	156	4,8	192	165	5,8	179	160	5,5	174	131	4,9
Doullens	5	30	82	88	2,8	104	126	3,8	60	82	2,4	139	137	4,6	89	93	3,0	115	128	4,1	104	92	3,3	113	103	3,6
Gamaches	2	35,4	116	100	3,1	154	154	4,4	95	129	3,2	113	142	3,6	175	168	4,8	135	139	3,9	93	82	2,5	104	114	3,1
Hallencourt	3	45,5	78	112	2,1	161	186	3,8	170	125	3,2	200	223	4,6	236	291	5,8	305	293	6,6	276	327	6,6	221	249	5,2
Ham	6	30	256	258	8,6	317	237	9,2	286	232	8,6	252	260	8,5	286	263	9,2	230	242	7,9	297	312	10,2	330	302	10,5
Hornoy le Bourg	3	37,2	96	97	2,6	136	140	3,7	162	179	4,6	186	145	4,4	227	216	6,0	185	156	4,6	155	140	4,0	82	120	2,7
Molliens Dreuil	3	45	170	160	3,7	154	154	3,4	191	154	3,8	173	173	3,8	228	228	5,1	233	207	4,9	289	264	6,1	320	320	7,1
Montoürier	4	50	145	145	2,6	245	220	4,2	405	413	7,4	587	575	10,5	495	525	10,5	470	470	9,6	445	557	10,0	478	478	9,6
Moreuil	4	38	124	117	3,2	219	217	5,7	226	287	6,8	287	236	6,9	288	300	7,7	253	215	6,2	229	205	5,7	210	162	4,9
Mogennesville	2	29,7	137	144	4,7	140	145	4,8	129	125	4,3	134	140	4,6	144	107	4,2	185	147	5,6	167	164	5,6	180	132	5,3
Nesle	6	29,7	105	121	3,8	117	117	3,9	110	110	3,7	96	87	3,1	105	89	3,3	93	103	3,3	100	103	3,4	112	99	3,6
Nouvion en Ponthieu	1	26,5	145	163	5,8	126	129	4,8	187	139	6,2	157	153	5,8	162	176	6,4	152	120	5,1	91	96	3,5	150	124	5,2
Osumont	3	44,4	69	100	1,9	118	112	2,6	114	104	2,5	236	211	5,0	242	270	5,8	282	321	6,8	235	261	5,6	204	222	4,8
Péronne	7	40,8	275	324	7,3	241	323	6,9	310	315	7,7	280	218	6,1	229	263	6,0	264	311	7,0	133	161	3,6	299	253	6,8
Picquigny	3	48,7	117	128	2,5	171	99	2,8	117	111	2,3	145	159	3,1	182	168	3,6	242	223	4,8	238	230	4,8	235	227	4,7
Poix de Picardie	5	43	145	116	3,0	169	205	4,3	157	127	3,3	173	173	4,0	218	242	5,3	187	197	4,5	199	236	5,1	205	181	4,5
Roisel	7	36,5	214	230	6,1	201	179	5,2	219	222	6,0	220	280	6,8	220	290	7,0	140	271	5,6	241	206	6,1	200	224	5,8
Rosières en santerre	6	34	141	135	4,1	206	197	5,9	236	362	8,8	361	359	10,6	348	361	10,4	566	476	15,3	578	553	17,0	578	554	16,3
Roze	6	31,9	229	244	7,4	210	204	6,5	320	310	9,9	354	334	10,8	340	384	11,3	365	361	11,4	349	324	10,5	464	383	13,3
Rue	1	38,8	313	313	11,5	280	253	9,8	223	256	8,8	192	174	6,7	270	218	6,3	120	135	3,3	211	178	5,0	186	206	5,1
Saint Valéry sur Somme	2	30,4	146	139	4,7	147	155	5,0	86	107	3,2	104	83	3,1	162	167	5,4	82	97	2,9	90	93	3,0	90	87	2,9
Villers Bocage	5	30	78	123	3,4	104	128	3,9	76	113	3,2	187	177	6,1	226	228	7,6	190	163	5,9	266	262	8,8	269	230	8,3
Département somme		1313	5652	5760	4,3	6362	6540	4,9	6952	7137	5,4	7897	7648	5,9	8186	8318	6,3	7993	7952	6,1	8092	7960	6,1	8184	7932	6,1



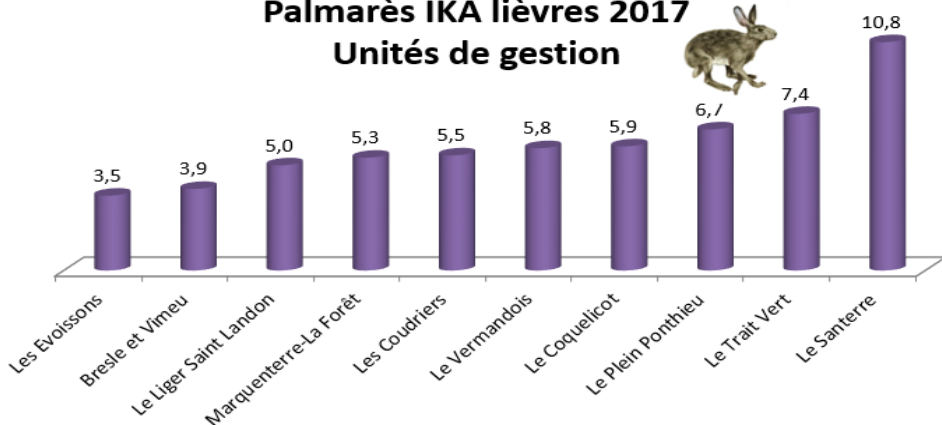
# IKA lièvres 2017, Palmarès cantonal



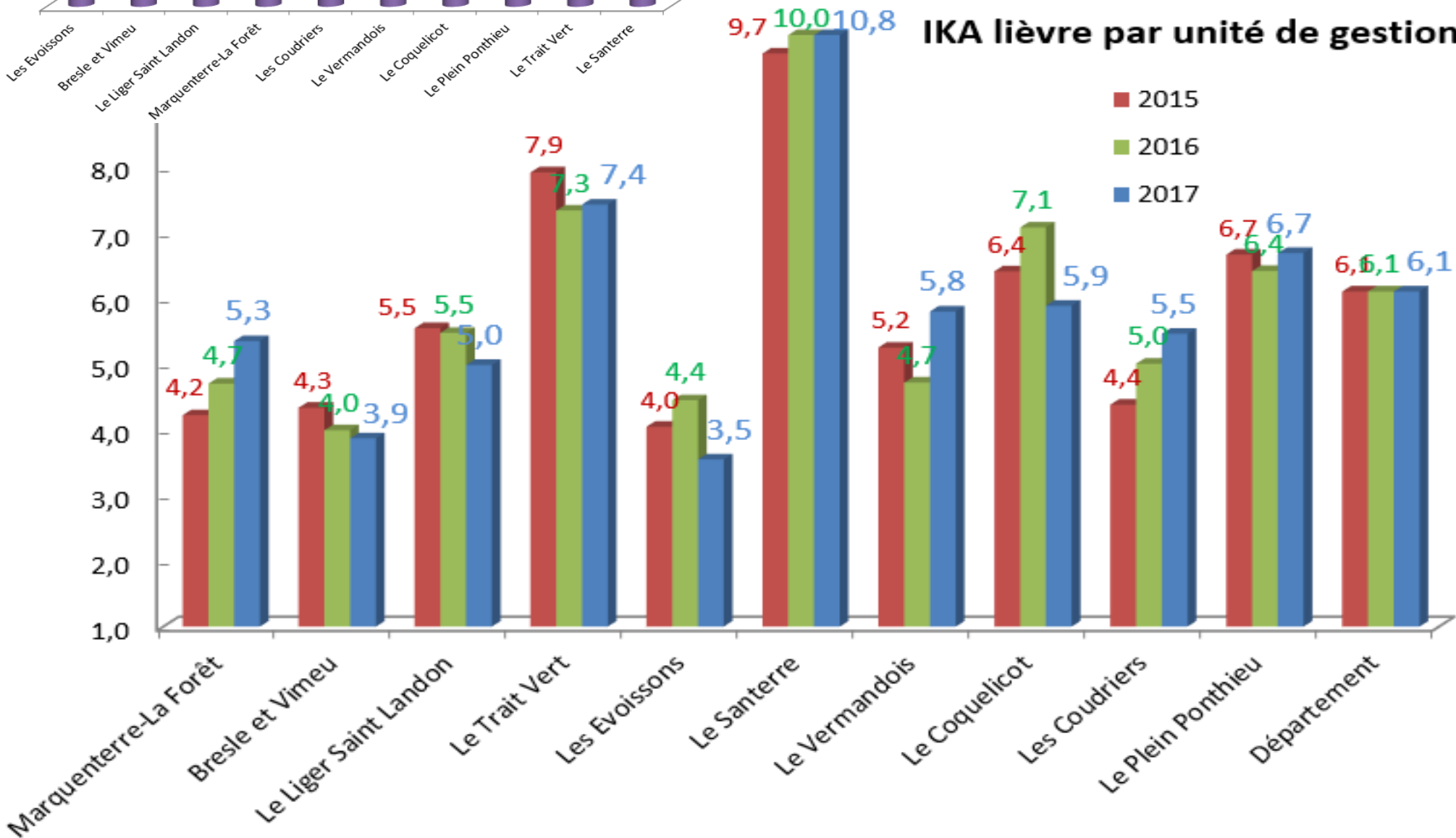
fragile



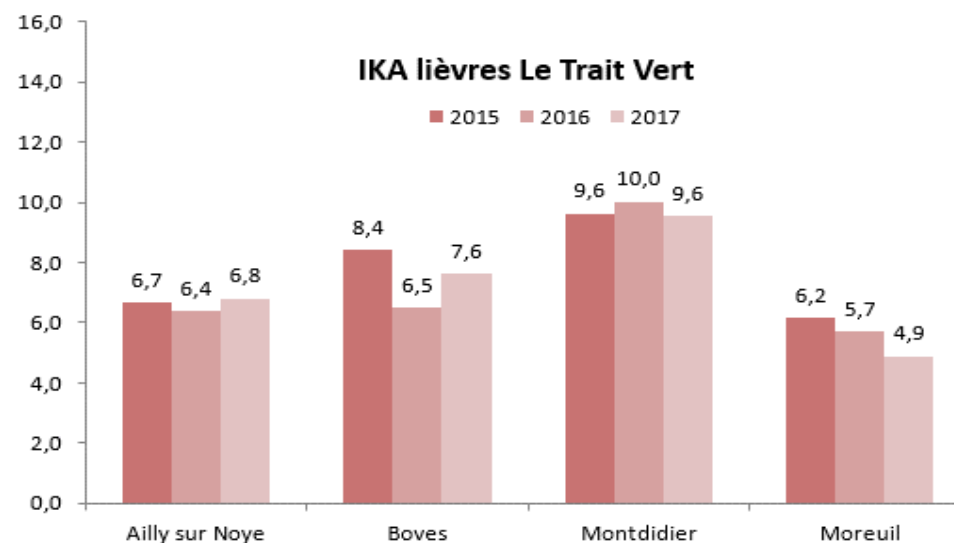
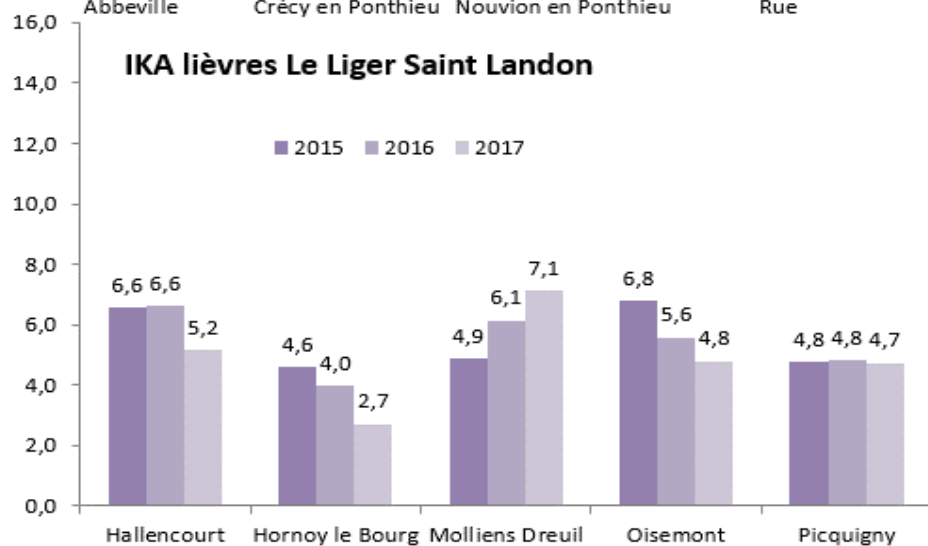
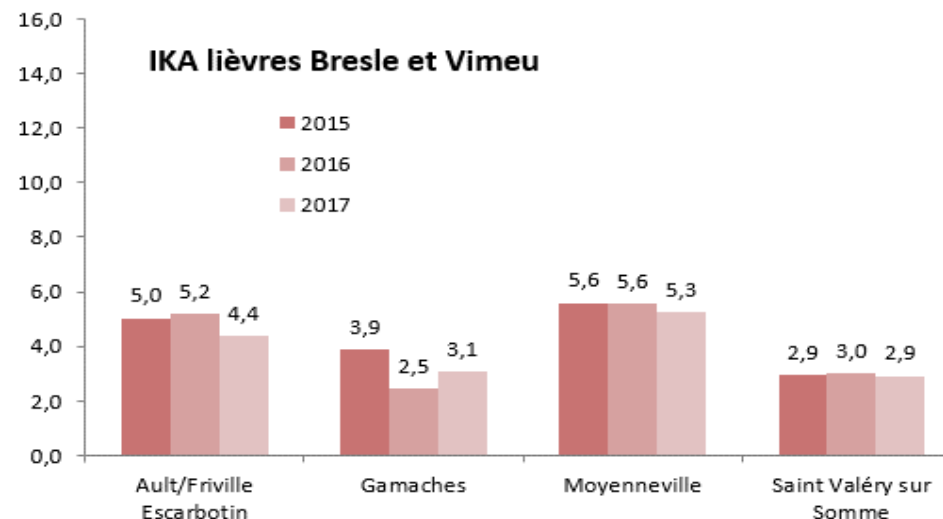
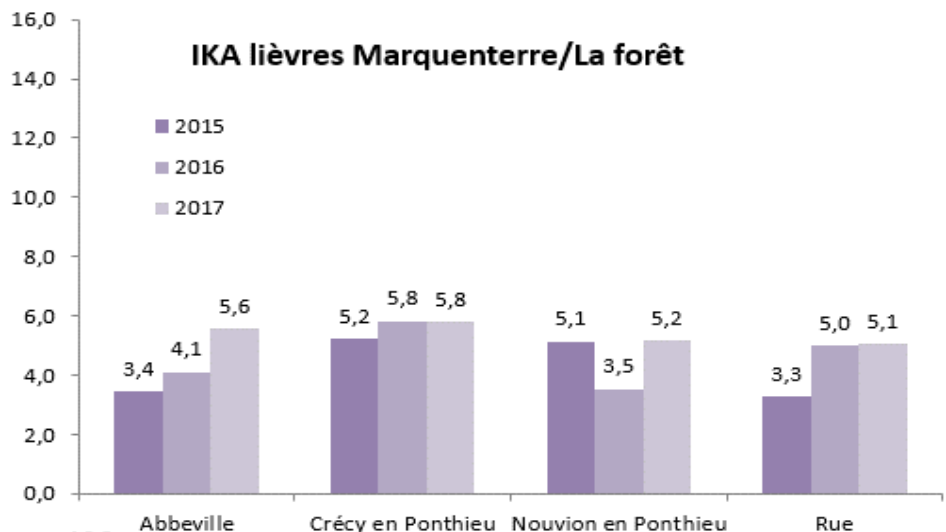
### Palmarès IKA lièvres 2017 Unités de gestion



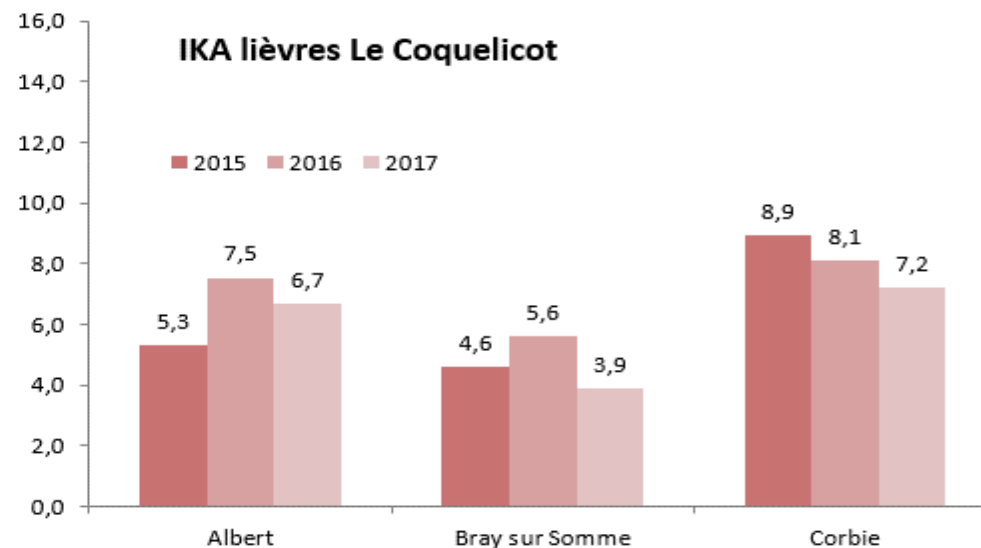
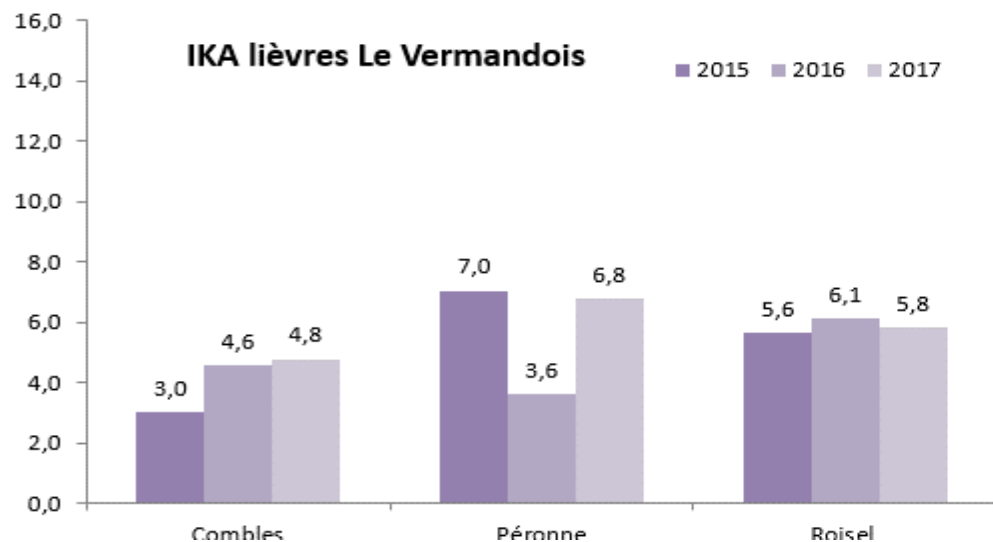
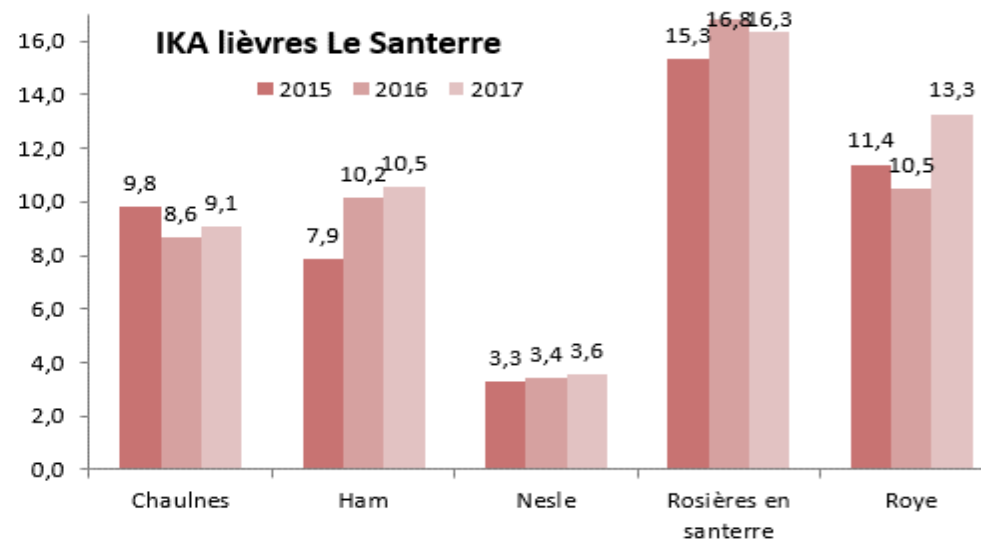
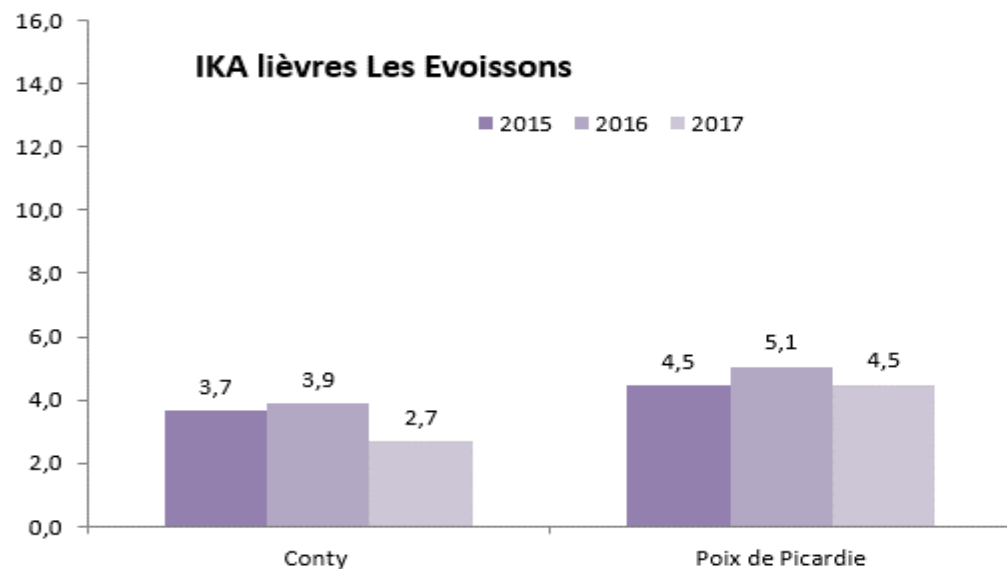
### IKA lièvre par unité de gestion



# Evolution IKA lièvres par unité de gestion et canton



# Evolution IKA lièvres par unité de gestion et canton





# Evolution IKA lièvres par unité de gestion et canton

