

Comptages petit gibier Printemps 2023



Lièvres aux 100 ha



Couples aux 100 ha



Richard BOUTEILLER

Comptages de printemps

Année 2023

Département	Nombre de territoires	Nombre de participants	Surface comptée en hectare	Perdrix couples aux 100 ha	Lièvres 100 ha
en 2023	150	3197	30510	10,3	36,5
en 2022	153	3334	29675	11,3	35,0
<u>évolution par rapport à 2022 :</u>				-0,9	1,5
				-8%	4%

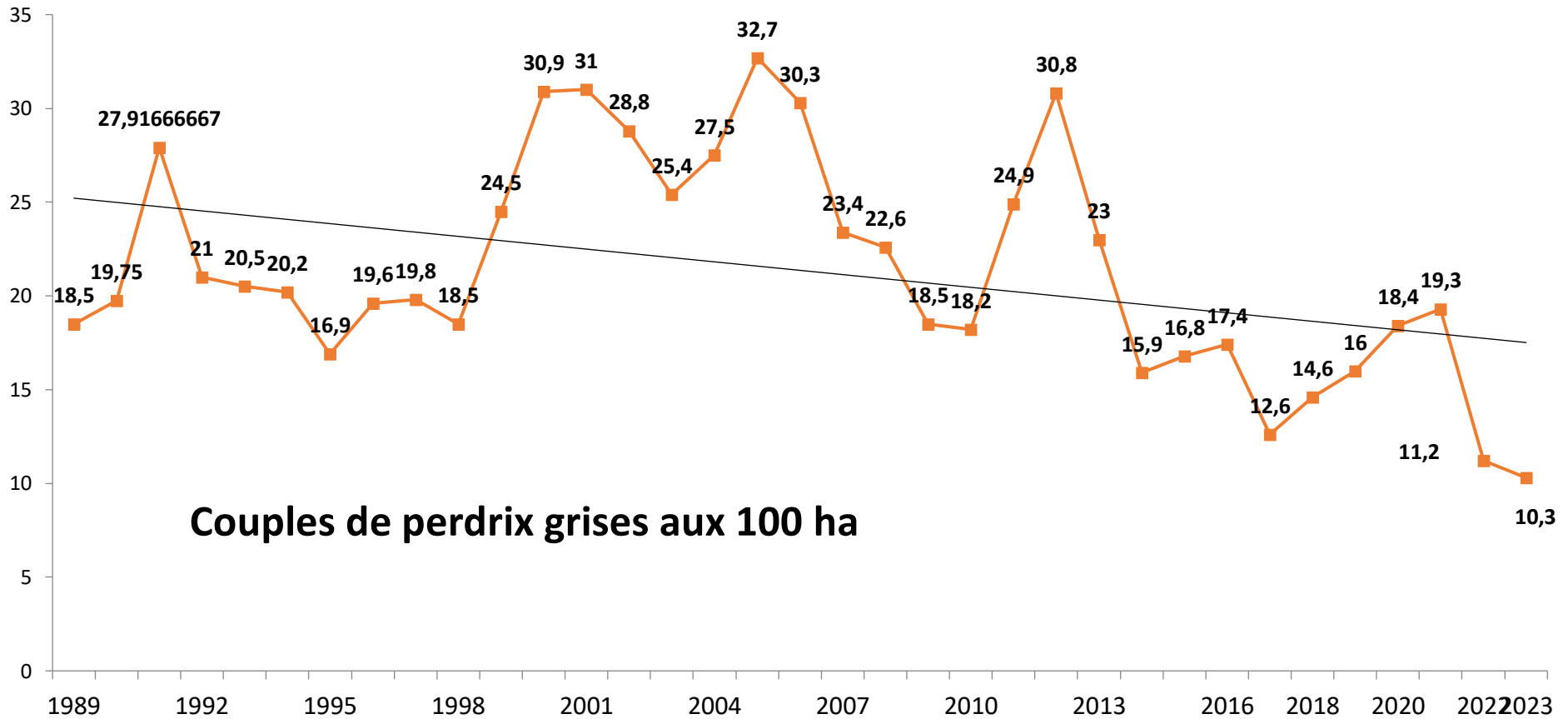
Comptages sur :

6,6%

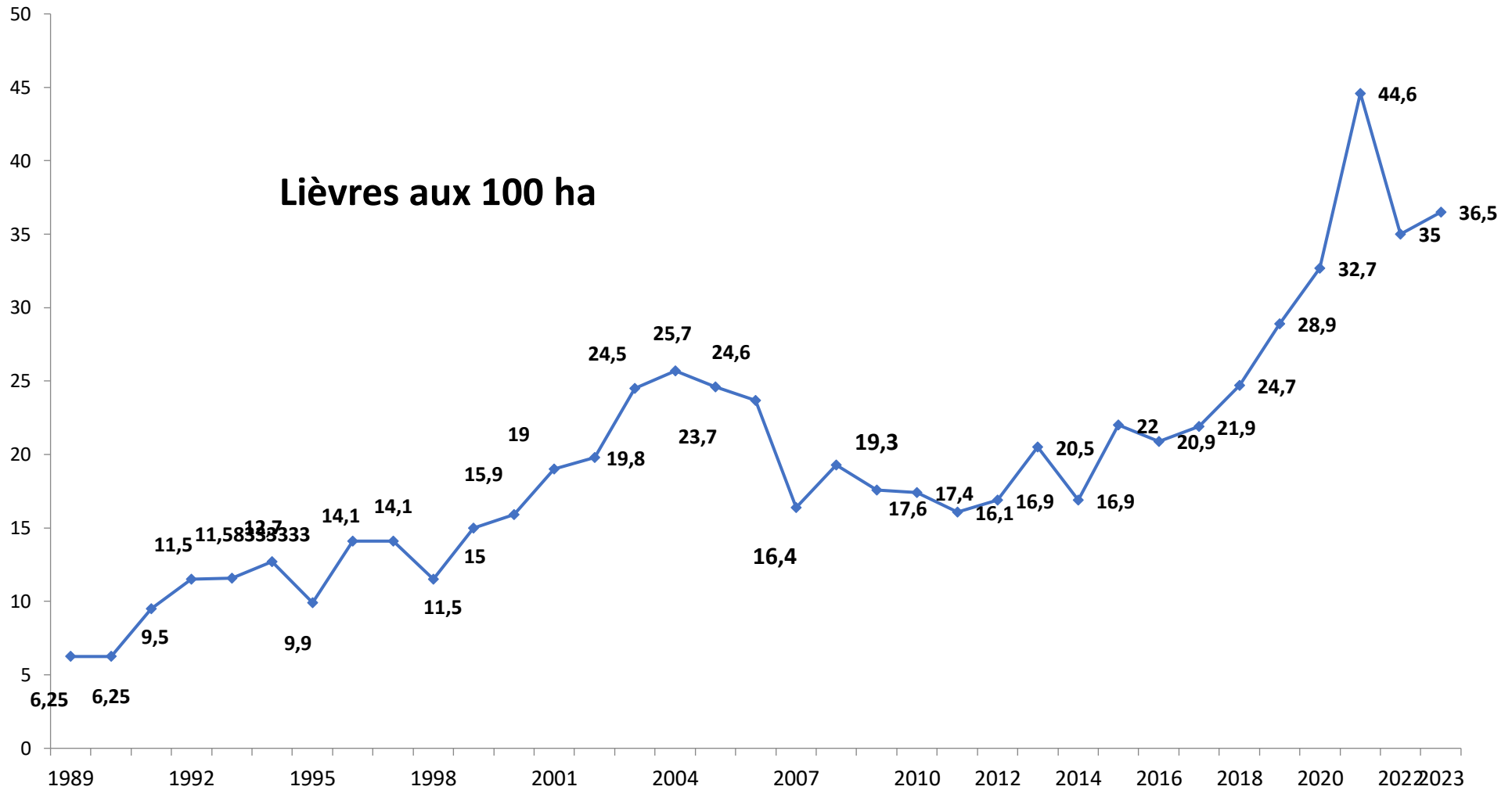
surface agricole



Comptages de printemps

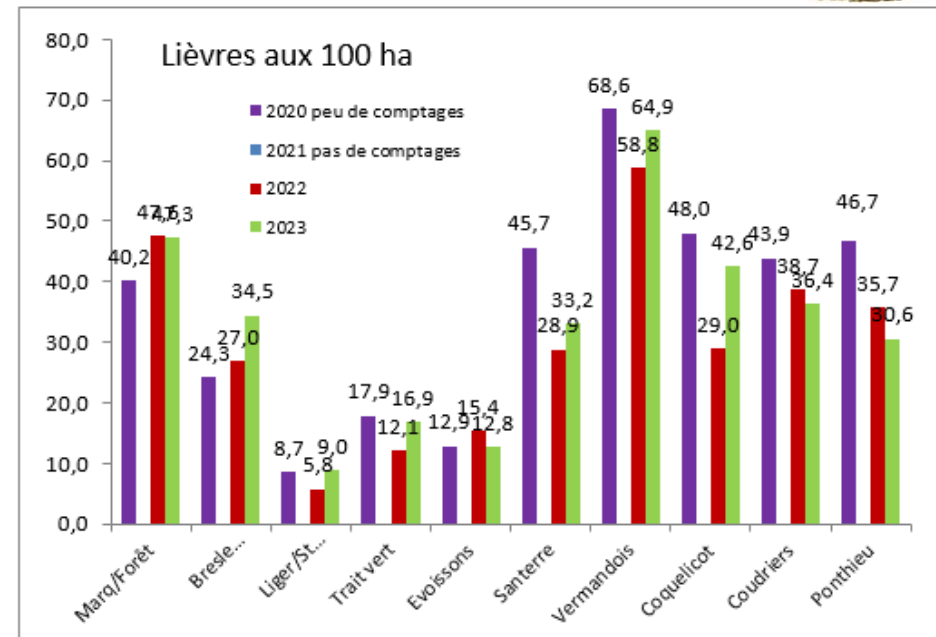
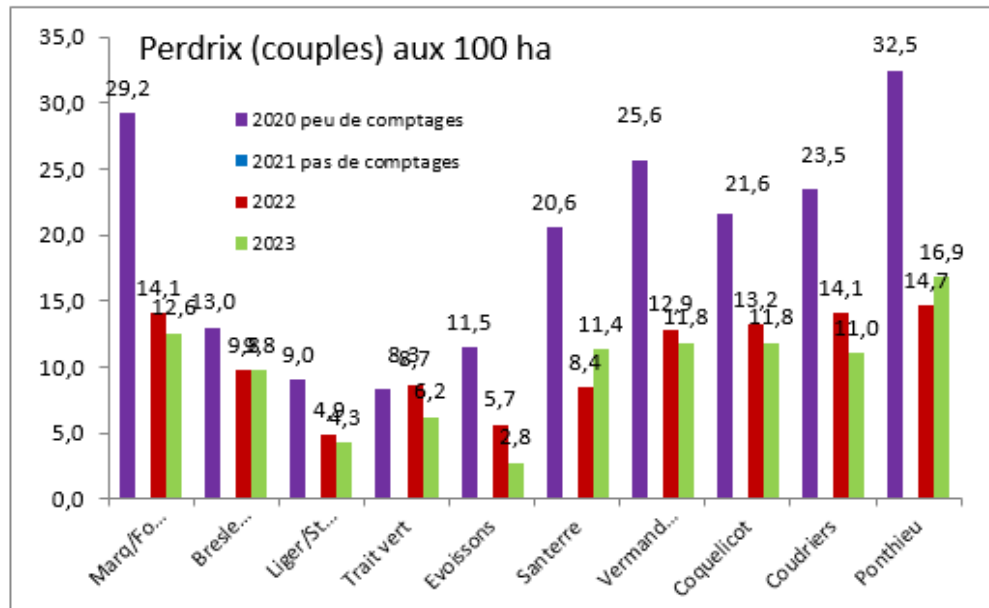
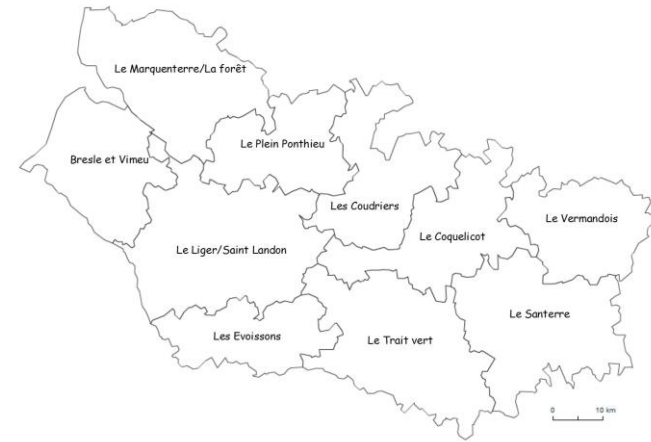


Comptages de printemps



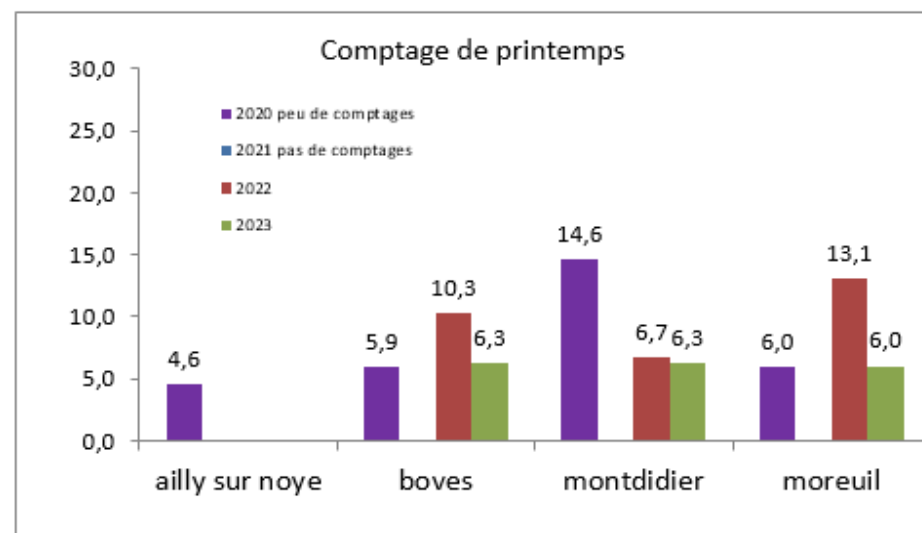
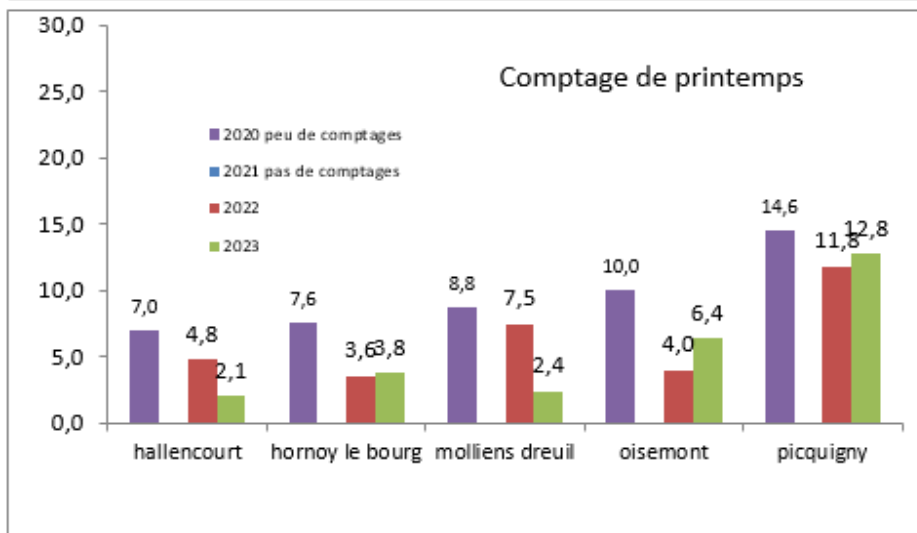
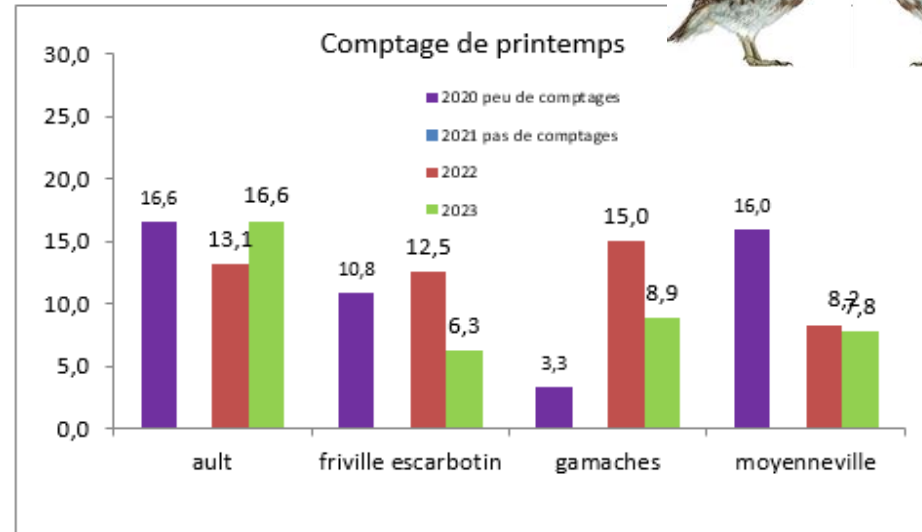
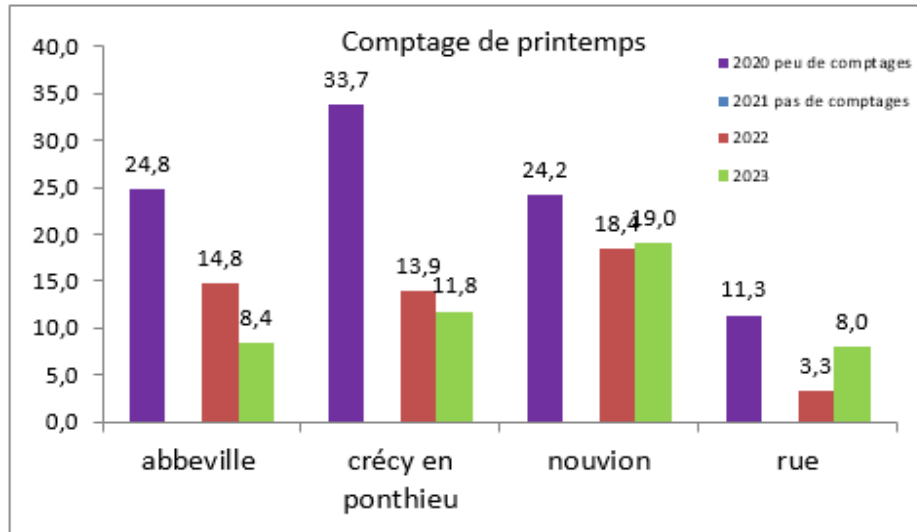
Comptages de 2020 à 2023 par unité de gestion

Couples de Perdrix et Lièvres aux 100 ha



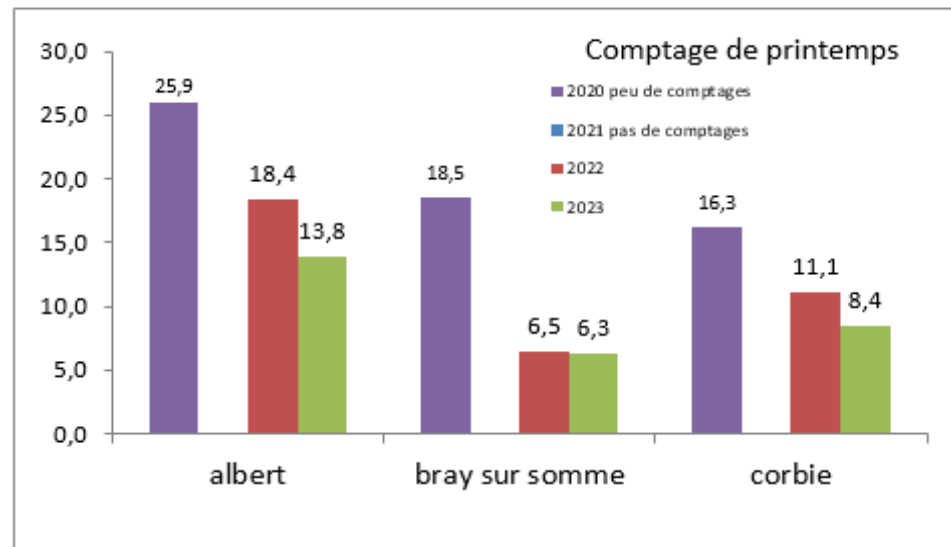
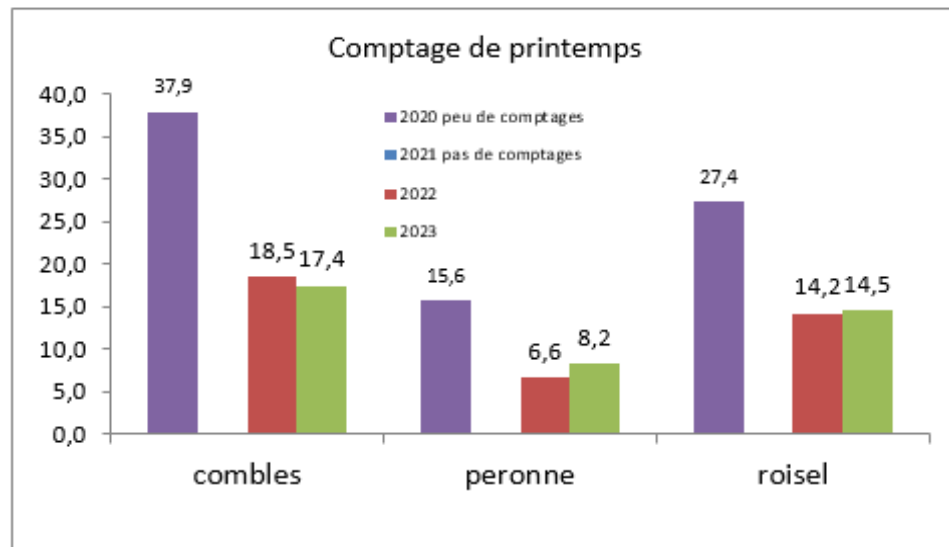
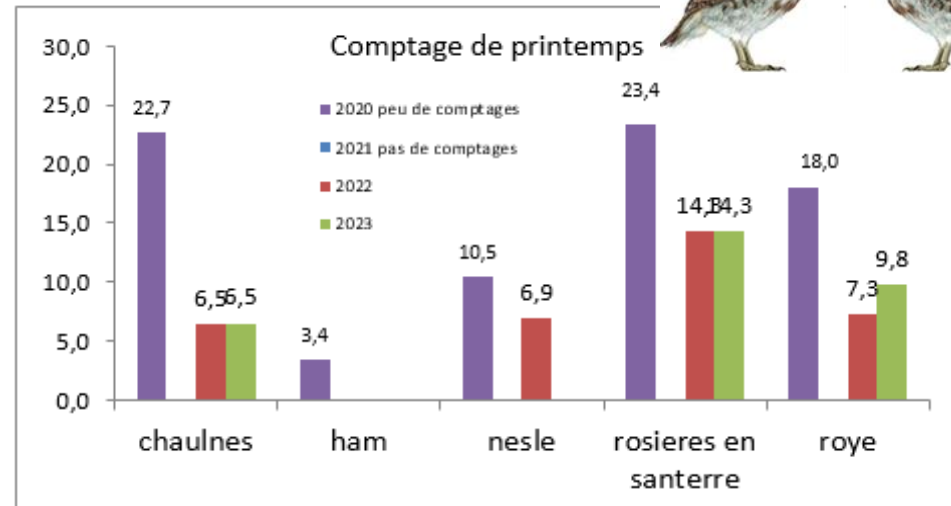
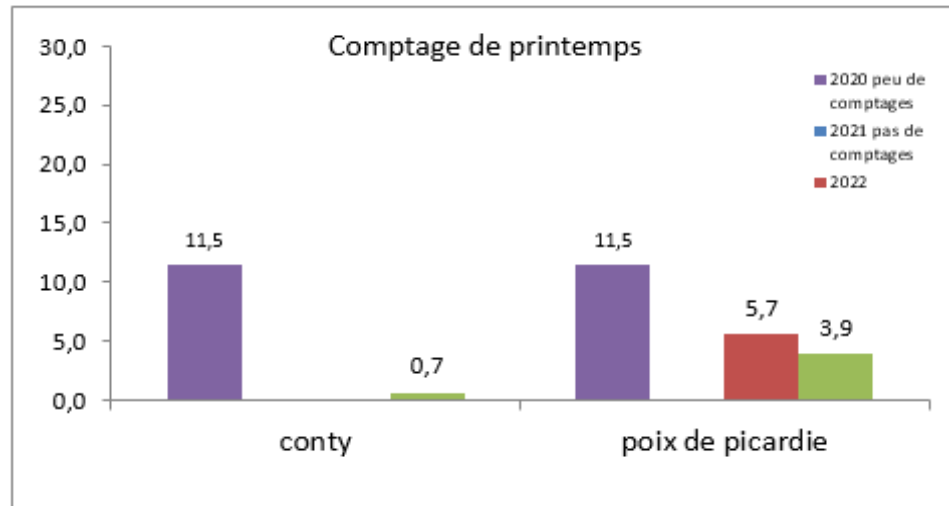
Comptages de 2020 à 2023 par sous-unité de gestion

Couples de Perdrix aux 100 ha



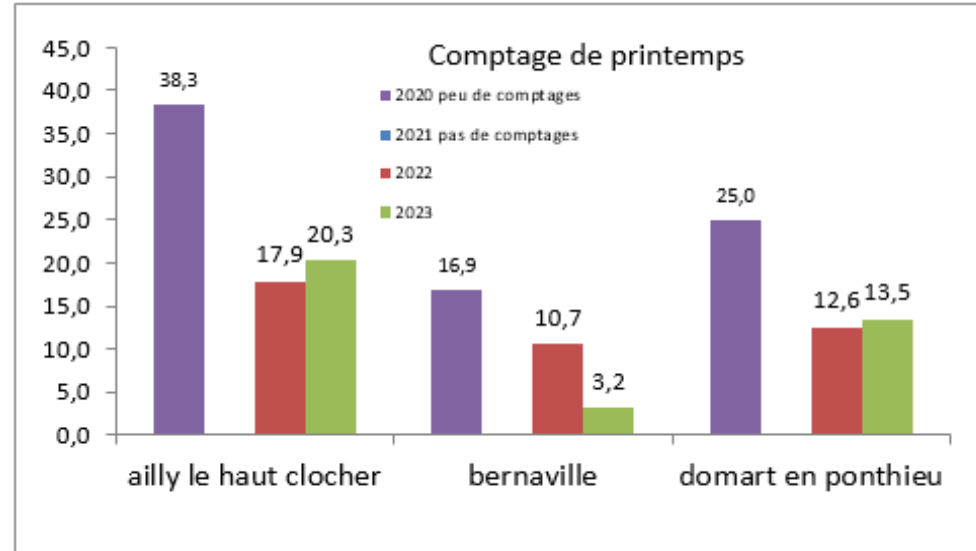
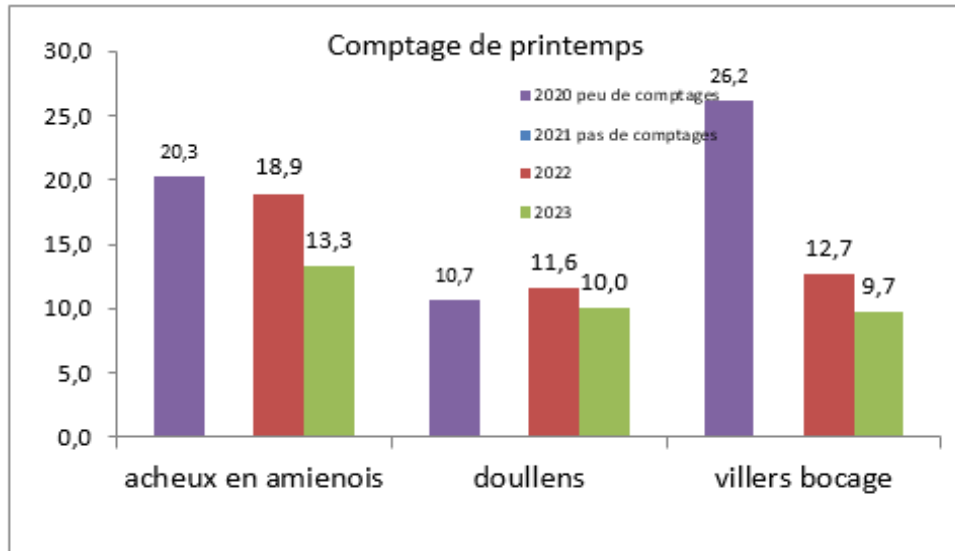
Comptages de 2020 à 2023 par sous-unité de gestion

Couples de Perdrix aux 100 ha



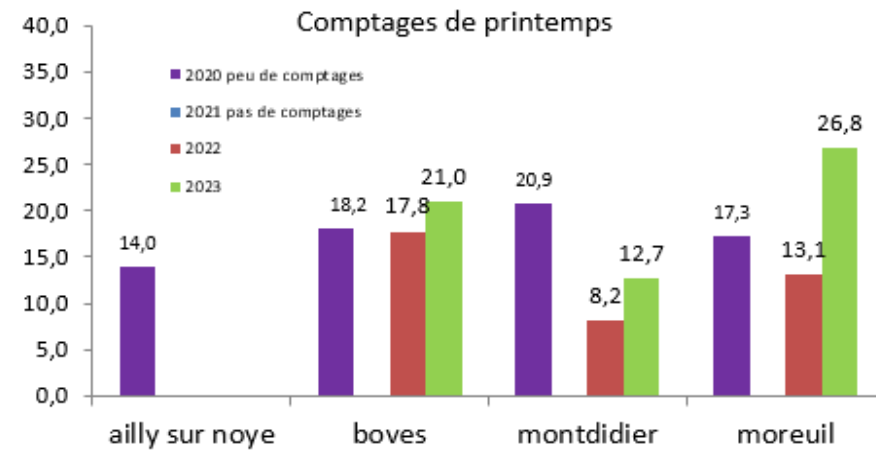
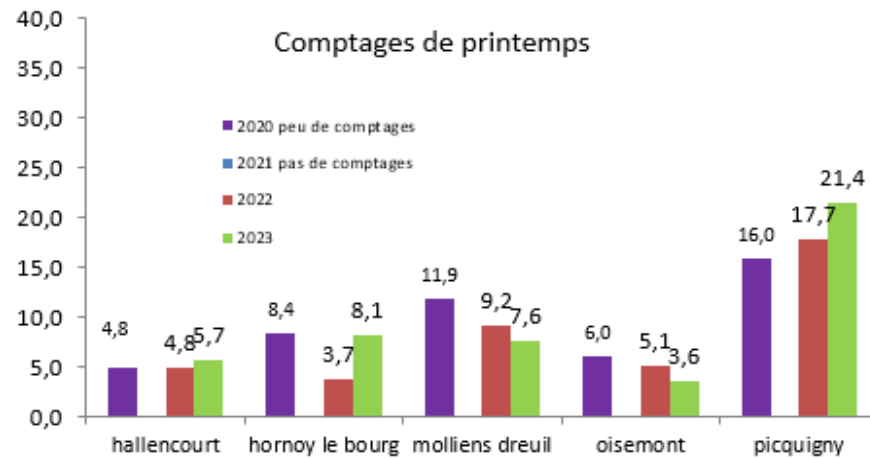
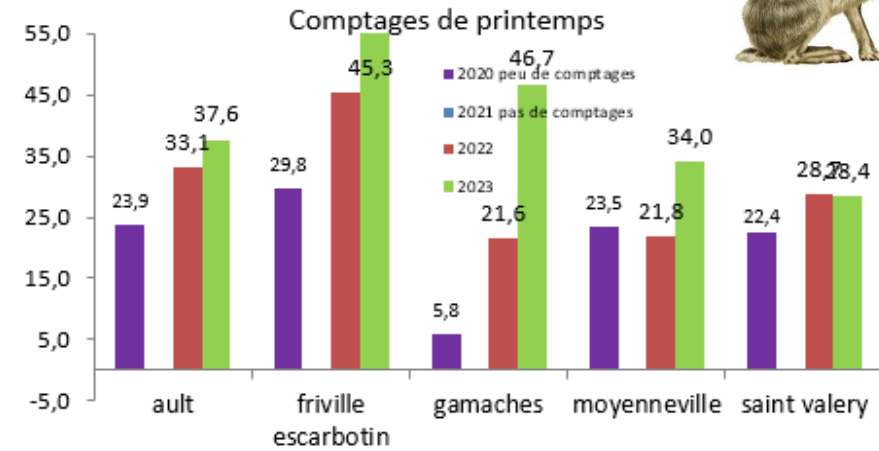
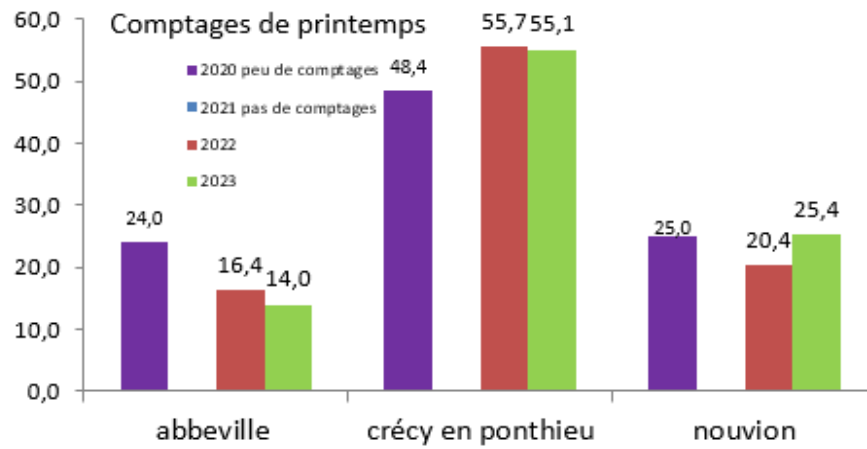
Comptages de 2020 à 2023 par sous-unité de gestion

Couples de Perdrix aux 100 ha



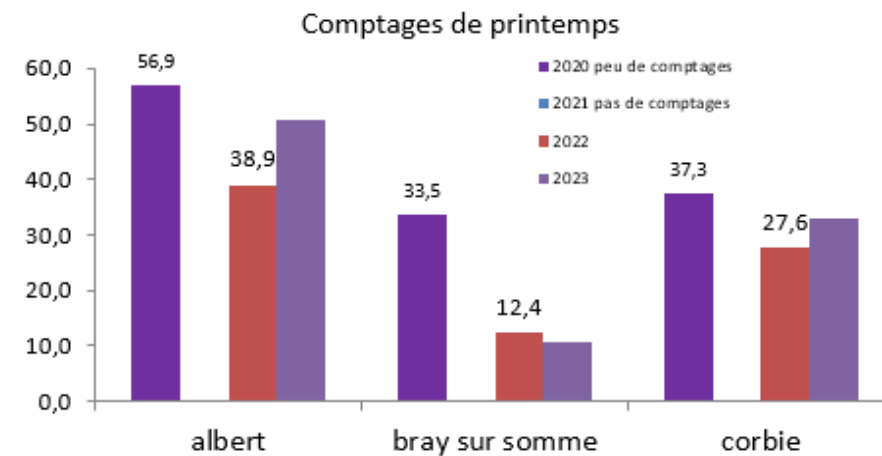
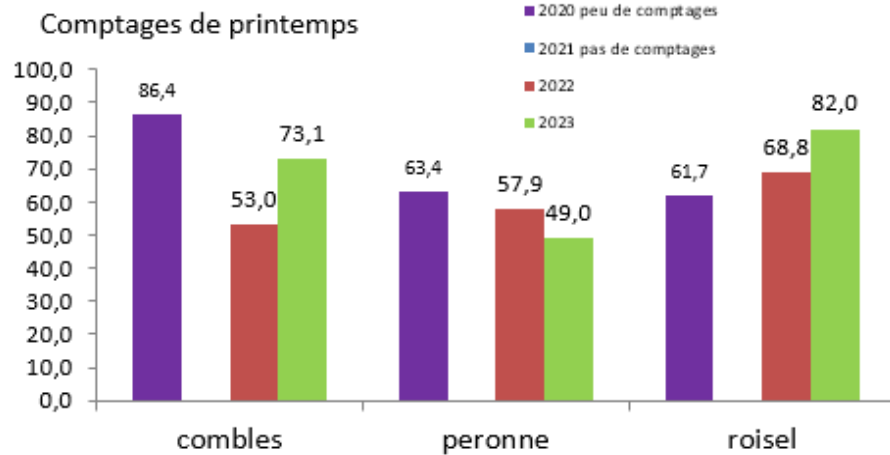
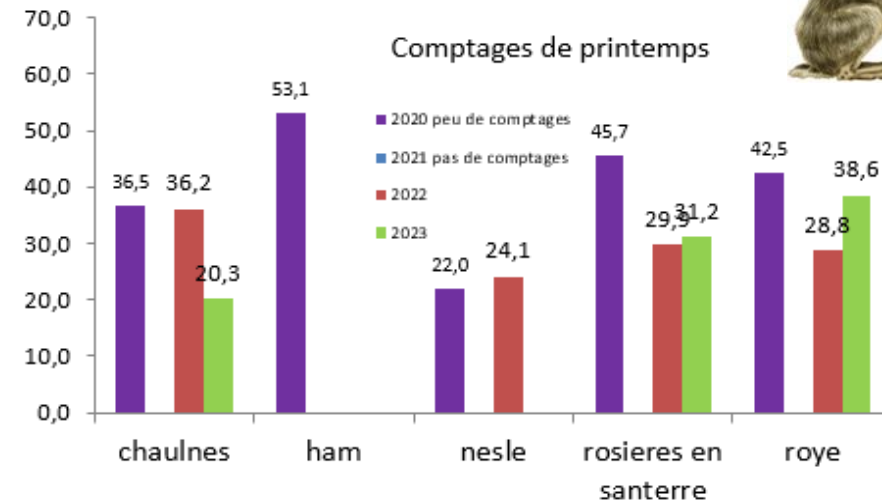
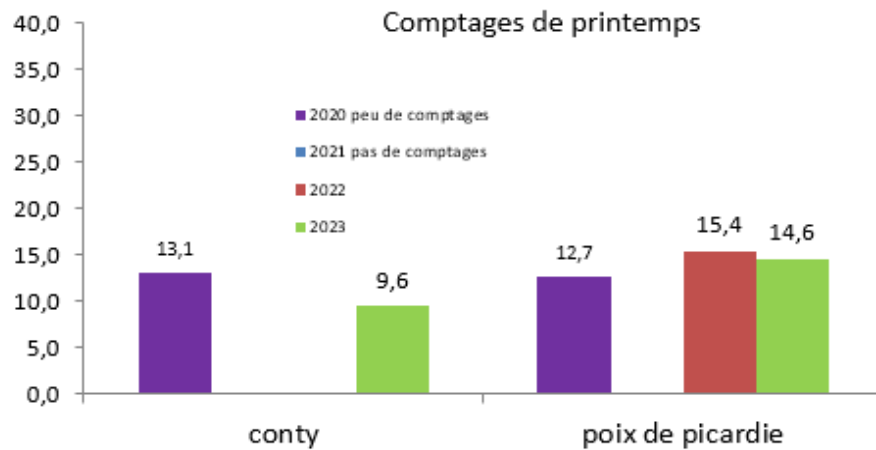
Comptages de 2020 à 2023 par sous-unité de gestion

Lièvres aux 100 ha



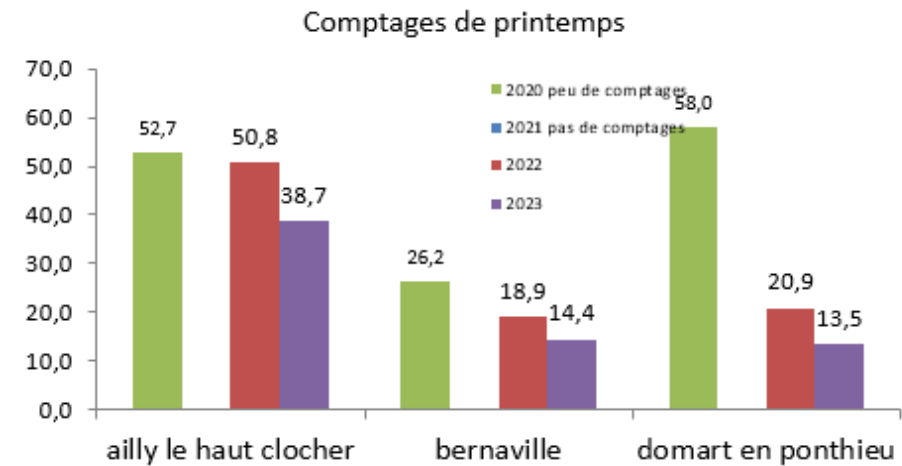
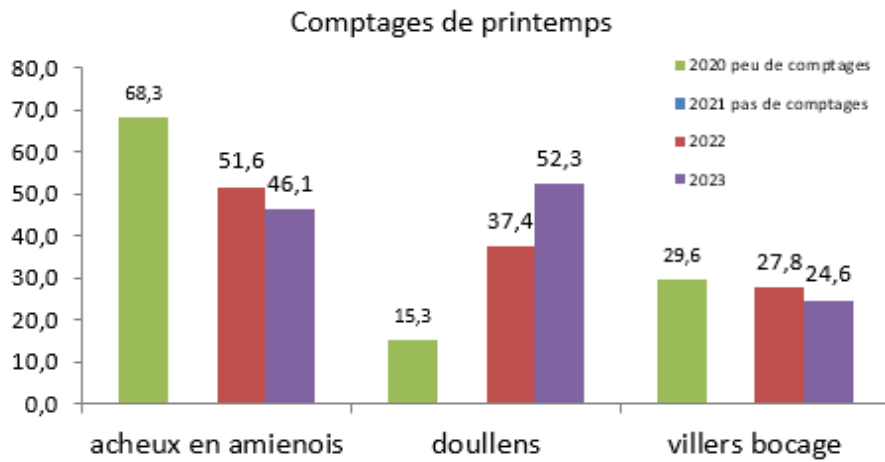
Comptages de 2020 à 2023 par sous-unité de gestion

Lièvres aux 100 ha



Comptages de 2020 à 2023 par sous-unité de gestion

Lièvres aux 100 ha



Commune	Sous unité	Unité de gestion	Surface chassée	Surface comptée	Participants	Perdrix nombre	Lièvres nombre	Perdrix couples et trios/100 ha	Lièvres 100 ha
AGENVILLERS	NOUVION	1	300	200	20	43	60	21,5	30,0
AIIGNEVILLE	GAMACHES	2	350	120	18	7	69	5,8	57,5
AIIGNEVILLE HOCQUELUS	GAMACHES	2	340	200	30	9	126	4,5	63,0
AILLY LE HAUT CLOCHER	AILLY LE HAUT CLOCHER	10	954	550	38	76	278	13,8	50,5
AIZECOURT LE BAS MAYOLLE	ROISEL	7	450	100	12	18	31	18,0	31,0
AIZECOURT LE HAUT	PERONNE	7	360	120	17	9	162	7,5	135,0
ALBERT	ALBERT	8	400	150	15	24	102	16,0	68,0
ALLENAY FRIAUCOURT	AULT	2	460	300	35	54	56	18,0	18,7
ARMANCOURT	ROYE	6	252	230	15	12	69	5,2	30,0
ARRY	RUE	1	240	150	30	1	61	0,7	40,7
AUTHUILLE	ALBERT	8	180	100	15	19	40	19,0	40,0
BARLEUX	PERONNE	7	800	120	9	2	29	1,7	24,2
BAYONVILLERS	ROSIERES EN SANTERRE	6	500	233	28	15	45	6,4	19,3
BIACHES	PERONNE	7	300	133	9	9	30	6,8	22,6
BEHEN	MOYENNEVILLE	2	600	300	24	34	101	11,3	33,7
BERTEAUCOURT LES DAMES	DOMART EN PONTHEIU	10	300	200	20	19	33	9,5	16,5
BETHENCOURT SUR MER	AULT	2	245	240	25	45	132	18,8	55,0
BEUVRAIGNES	ROYE	6	515	280	20	49	190	17,5	67,9
BEUVRAIGNES	ROYE	6	250	250	15	36	151	14,4	60,4
BOISLE LE	CRECY EN PONTHEIU	1	505	180	35	45	78	25,0	43,3
BOISMONT	SAINT VALERY	2	566	200	19	15	27	7,5	13,5
BOUQUEMAISON	DOULLENS	9	800	400	25	40	209	10,0	52,3
BOUTTENCOURT	GAMACHES	2	217	120	14	21	6	17,5	5,0
BOUZINCOURT	ALBERT	8	897	300	45	61	190	20,3	63,3
BRAY SUR SOMME	BRAY SUR SOMME	8	762	160	16	10	17	6,3	10,6
BRAILLY CORNEHOTTE	CRECY EN PONTHEIU	1	640	200	30	17	72	8,5	36,0

Commune	Sous unité	Unité de gestion	Surface chassée	Surface comptée	Participants	Perdrix nombre	Lièvres nombre	Perdrix couples et trios/100 ha	Lièvres 100 ha
BRUCAMPS	AILLY LE HAUT CLOCHER	10	550	225	35	20	110	8,9	48,9
BUIGNY L ABBÉ	AILLY LE HAUT CLOCHER	10	335	150	23	24	50	16,0	33,3
BUIRE COURCELLES	PERONNE	7	500	160	12	6	15	3,8	9,4
BUIRE SUR ANCRE	ALBERT	8	271	400	50	23	62	5,8	15,5
BUS LA MESIERE	MONTDIDIER	4	317	182	37	9	22	4,9	12,1
BUSSU	PERONNE	7	200	80	17	0	31	0,0	38,8
BUSSY LES DAOURS	CORBIE	8	420	180	25	10	120	5,6	66,7
CACHY GENTELLES	BOVES	4	760	400	28	25	84	6,3	21,0
CAMBRON HEDIN	ABBEVILLE	2	350	250	33	21	35	8,4	14,0
CAMON	AMIENS	8	600	300	31	36	105	12,0	35,0
CARREPUIS	ROYE	6	500	205	15	13	29	6,3	14,1
CAULIERES LAMARONDE	POIX DE PICARDIE	5	800	437	20	17	65	3,9	14,9
CAYEUX SUR MER	SAINT VALERY	2	1600	300	85	11	99	3,7	33,0
CORBIE	CORBIE	8	543	200	20	7	44	3,5	22,0
COURCELETTE	ALBERT	8	409	162	18	22	83	13,6	51,2
DAOURS VECQUEMONT	CORBIE	8	330	90	13	8	23	8,9	25,6
DARGNIES	GAMACHES	2	400	200	15	20	98	10,0	49,0
DERNANCOURT	ALBERT	8	450	277	27	28	94	10,1	33,9
DOMART EN PONTTHIEU	DOMART EN PONTTHIEU	10	350	215	11	37	23	17,2	10,7
DRIENCOURT	PERONNE	7	450	100	21	17	30	17,0	30,0
ENGLEBELMER	ACHEUX EN AMIENOIS	9	620	150	12	19	82	12,7	54,7
EPEHY	ROISEL	7	973	300	29	40	253	13,3	84,3
EQUANCOURT	COMBLES	7	600	300	20	34	300	11,3	100,0
ESTREES LES CRECY	CRECY EN PONTTHIEU	1	735	550	45	75	329	13,6	59,8
ESTREES MONS	PERONNE	7	300	300	18	14	115	4,7	38,3
ETRICOURT MANANCOURT	COMBLES	7	1050	280	51	67	124	23,9	44,3

Commune	Sous unité	Unité de gestion	Surface chassée	Surface comptée	Participants	Perdrix nombre	Lièvres nombre	Perdrix couples et trios/100 ha	Lièvres 100 ha
FEUQUIERES EN VIMEU	MOYENNEVILLE	2	620	300	45	25	196	8,3	65,3
FINS	ROISEL	7	650	270	34	44	124	16,3	45,9
FLAUCOURT	PERONNE	7	250	106	9	4	20	3,8	18,9
FLESSELLES	VILLERS BOCAGE	9	830	410	25	60	68	14,6	16,6
FLIXECOURT	PICQUIGNY	3	403	200	37	39	44	19,5	22,0
FORCEVILLE	ACHEUX EN AMIENOIS	9	750	200	12	15	67	7,5	33,5
FRAMERVILLE RAINECOURT	CHAULNES	6	687	260	15	14	25	5,4	9,6
FRANLEU	SAINT VALERY	2	550	250	35	23	66	9,2	26,4
FRESNOY ANDAINVILLE	OISEMONT	3	330	250	25	4	10	1,6	4,0
FRESNOY AU VAL	MOLLIENS DREUIL	3	550	250	30	6	19	2,4	7,6
FRESSENNEVILLE	FRIVILLE ESCARBOTIN	2	625	400	45	25	232	6,3	58,0
GIC DES 3 DOMS	MONTDIDIER	4	1150	510	25	35	55	6,9	10,8
GIC HALLENCOURT	HALLENCOURT	3	3850	1260	44	26	72	2,1	5,7
GIC HORNOY LE BOURG	HORNOY LE BOURG	3	2300	530	30	20	43	3,8	8,1
GIC ROSIERES	ROSIERES EN SANTERRE	6	3000	1250	95	197	418	15,8	33,4
GIC VIMEU VERT	MOYENNEVILLE	2	2550	550	40	33	134	6,0	24,4
GORENFLOS	AILLY LE HAUT CLOCHER	10	400	256	38	134	45	52,3	17,6
GUESCHART CAUDRON	CRECY EN PONTHEIU	1	330	250	22	27	113	10,8	45,2
GUYENCOURT SAULCOURT	ROISEL	7	480	150	36	22	143	14,7	95,3
HERLEVILLE	CHAULNES	6	383	153	23	13	59	8,5	38,6
HESCAMPS ST CLAIR AGNIERES SOUPLICOURT	POIX DE PICARDIE	5	1038	412	20	16	59	3,9	14,3
HEUZECOURT	BERNAVILLE	10	315	250	21	8	36	3,2	14,4
HUPPY	MOYENNEVILLE	2	385	145	16	9	9	6,2	6,2

Commune	Sous unité	Unité de gestion	Surface chassée	Surface comptée	Participants	Perdrix nombre	Lièvres nombre	Perdrix couples et trios/100 ha	Lièvres 100 ha
LANCHERES	SAINT VALERY	2	1000	210	62	14	74	6,7	35,2
LIERAMONT	ROISEL	7	630	180	35	17	158	9,4	87,8
LONG	PICQUIGNY	3	350	300	22	25	63	8,3	21,0
LUZIERES LES CONTY	CONTY	5	340	200	20	2	24	1,0	12,0
MAILLY MAILLET	ACHEUX EN AMIENOIS	9	600	180	12	12	106	6,7	58,9
MAISON PONTHEIU	CRECY EN PONTHEIU	1	500	300	32	14	150	4,7	50,0
MAMETZ	ALBERT	8	530	400	15	48	123	12,0	30,8
MEAULTE	ALBERT	8	600	120	27	37	107	30,8	89,2
MENESLIES	AULT	2	550	250	35	46	145	18,4	58,0
MESNIL BRUNTEL	PERONNE	7	350	403	39	10	180	2,5	44,7
MILLENCOURT	ALBERT	8	450	125	50	14	110	11,2	88,0
MILLENCOURT EN PONTHEIU	NOUVION	1	530	300	30	52	67	17,3	22,3
MIRAUMONT ACHIET	ALBERT	8	111	92	17	18	167	19,6	181,5
MOISLAINS	PERONNE	7	1175	260	50	87	200	33,5	76,9
NAOURS	VILLERS BOCAGE	9	850	260	25	22	97	8,5	37,3
NOYELLES EN CHAUSSEE	CRECY EN PONTHEIU	1	700	368	62	36	276	9,8	75,0
NURLU	PERONNE	7	487	300	29	13	209	4,3	69,7
OISEMONT	OISEMONT	2	350	200	20	25	6	12,5	3,0
PENDE	SAINT VALERY	2	1050	350	60	22	93	6,3	26,6
QUERRIEU	VILLERS BOCAGE	9	332	223	12	16	85	7,2	38,1
ROIGLISE	ROYE	6	400	120	15	8	30	6,7	25,0
ROLLOT	MONTDIDIER	4	700	300	20	18	49	6,0	16,3
SAINTE QUENTIN LAMOTTE	AULT	2	400	350	34	87	87	24,9	24,9
SAINTE RIQUIER	AILLY LE HAUT CLOCHER	10	400	200	20	27	51	13,5	25,5

Commune	Sous unité	Unité de gestion	Surface chassée	Surface comptée	Participants	Perdrix nombre	Lièvres nombre	Perdrix couples et trios/100 ha	Lièvres 100 ha
SAINTE VALÉRY SUR SOMME	SAINTE VALÉRY	2	491	300	20	14	98	4,7	32,7
SENTÉLIE	CONTY	5	350	260	16	1	20	0,4	7,7
SOREL LE GRAND	ROISEL	7	460	200	35	34	143	17,0	71,5
TALMAS	VILLERS BOCAGE	9	671	400	30	28	68	7,0	17,0
TEMPLEUX LA FOSSE	ROISEL	7	354	160	26	30	112	18,8	70,0
THENNES	MOREUIL	4	250	250	25	15	67	6,0	26,8
TILLOLOY	ROYE	6	230	215	15	14	47	6,5	21,9
TOUTENCOURT	ACHEUX EN AMIENOIS	9	753	170	25	21	44	12,4	25,9
VAIRE SOUS CORBIE	CORBIE	8	430	300	28	28	75	9,3	25,0
VARENNES	ACHEUX EN AMIENOIS	9	454	213	30	54	122	25,4	57,3
VILLERS FAUCON	ROISEL	7	800	300	40	35	398	11,7	132,7
VILLERS LES ROYE	ROYE	6	430	225	28	18	72	8,0	32,0
VIRONCHAUX	RUE	1	400	200	24	27	54	13,5	27,0
WARLOY BAILLON	CORBIE	8	1000	215	24	30	61	14,0	28,4
WOIGNARUE	AULT	2	830	370	45	19	148	5,1	40,0
YVRENCEUX	CRECY EN PONTHEU	1	423	200	31	27	111	13,5	55,5