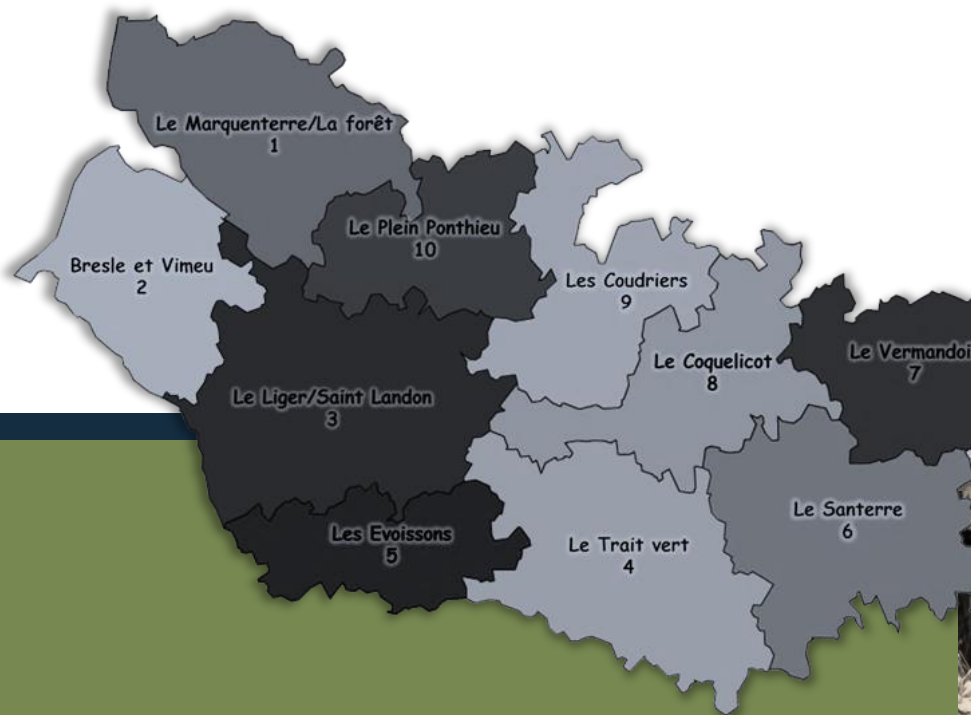


PLAN DE CHASSE GRAND GIBIER

Bilan départemental
SOMME



Bilan campagne 2023-2024 &
Propositions d'attributions 2024-2025

Réalisation :
SERVICE TECHNIQUE FDC80

SOMMAIRE

Unités de gestion et comités de gestion [page 2]

Plan de chasse Chevreuil [page 3 à 15]

Bilan des prélèvements 2023/2024

PROPOSITIONS 2024/2025

Unité 1 : « le Marquenterre la Forêt »

Unité 2 : « Bresle et Vimeu »

Unité 3 : « le Liger / St Landon »

Unité 4 : « le Trait Vert »

Unité 5 : « les Evoissons »

Unité 6 : « le Santerre »

Unité 7 : « le Vermandois »

Unité 8 : « le Coquelicot »

Unité 9 : « les Coudriers »

Unité 10 : « le Plein Ponthieu »

Synthèse du plan de chasse chevreuil

Plan de chasse Cerf élaphe [page 16 à 17]

Plan de chasse Sanglier [page 18 à 34]

Objectifs et moyens

Bilan saison 2023/2024

Bilan des dégâts agricoles

PROPOSITIONS 2024/2025

Unité 1 : « le Marquenterre la Forêt »

Unité 2 : « Bresle et Vimeu »

Unité 3 : « le Liger / St Landon »

Unité 4 : « le Trait Vert »

Unité 5 : « les Evoissons »

Unité 6 : « le Santerre »

Unité 7 : « le Vermandois »

Unité 8 : « le Coquelicot »

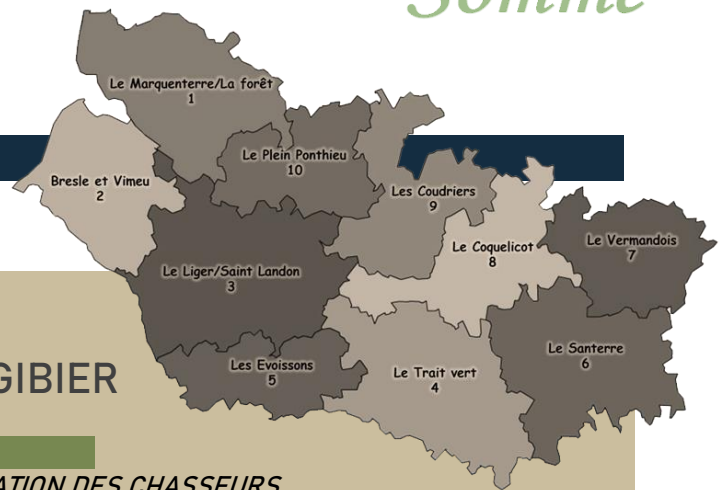
Unité 9 : « les Coudriers »

Unité 10 : « le Plein Ponthieu »

Synthèse du plan de chasse sanglier

Plan de chasse Mouflon [page 35 à 36]

LES UNITES DE GESTION →



COMITES DE GESTION DU PLAN DE CHASSE GRAND GIBIER

COMPOSITION DES COMITES DE GESTION

Sous la présidence du PRESIDENT DE LA FEDERATION DES CHASSEURS

Membres des comités :



- Administrateur référent grand gibier
- Technicien référent grand gibier
- Administrateurs de secteur
- Agents de secteur
- Instances agricoles
- Représentants forestiers
- Représentants de GIC grand gibier du secteur
- ONF si concerné par la zone soit par la forêt domaniale ou communale
- Lieutenants de louveterie
- DDTM

Déroulement des comités de gestion Grand Gibier :

Première étape : elle se déroule à compter de la mi-Mars et consiste à rencontrer les présidents de GIC Grand Gibier avec la présence des lieutenants de louveteries. Lors de ces réunions, le bilan de la saison est effectué d'une part, et d'autre part, les objectifs de l'année en cours sont fixés pour l'unité concernée.

Deuxième étape : c'est l'étape des propositions techniques. Y assistent, les agents de développement de la fédération ainsi que les administrateurs élus. Au cours de cette réunion, les populations sont analysées, y-a-t-il une baisse de la population, est-elle stable, ou semble-t-elle en hausse ? De ces notions, une pré-attribution est réalisée.

Derrière cela, un listing a été établi, ce dernier a été envoyé aux louvetiers, à l'OFB et à la DDTM.


Troisième étape : l'étape des comités de gestion à laquelle assiste l'ensemble des membres. Présentation globale des propositions d'attributions et objectifs chiffrés pour la saison à venir et étude des cas particuliers, atypiques (petites surfaces, dégâts...).

PLAN DE CHASSE DU

CHEVREUIL

BILAN 2023-2024
&
PROPOSITIONS 2024-2025

3

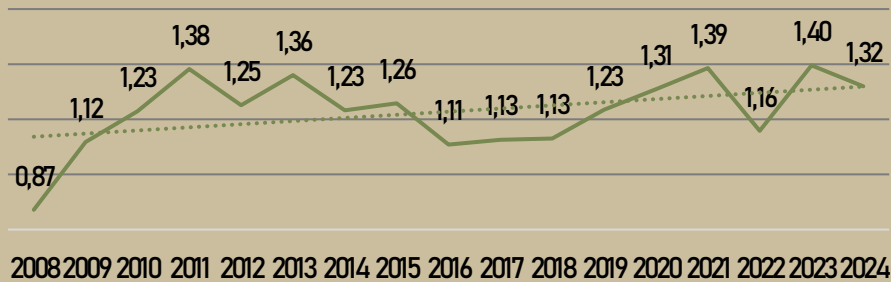
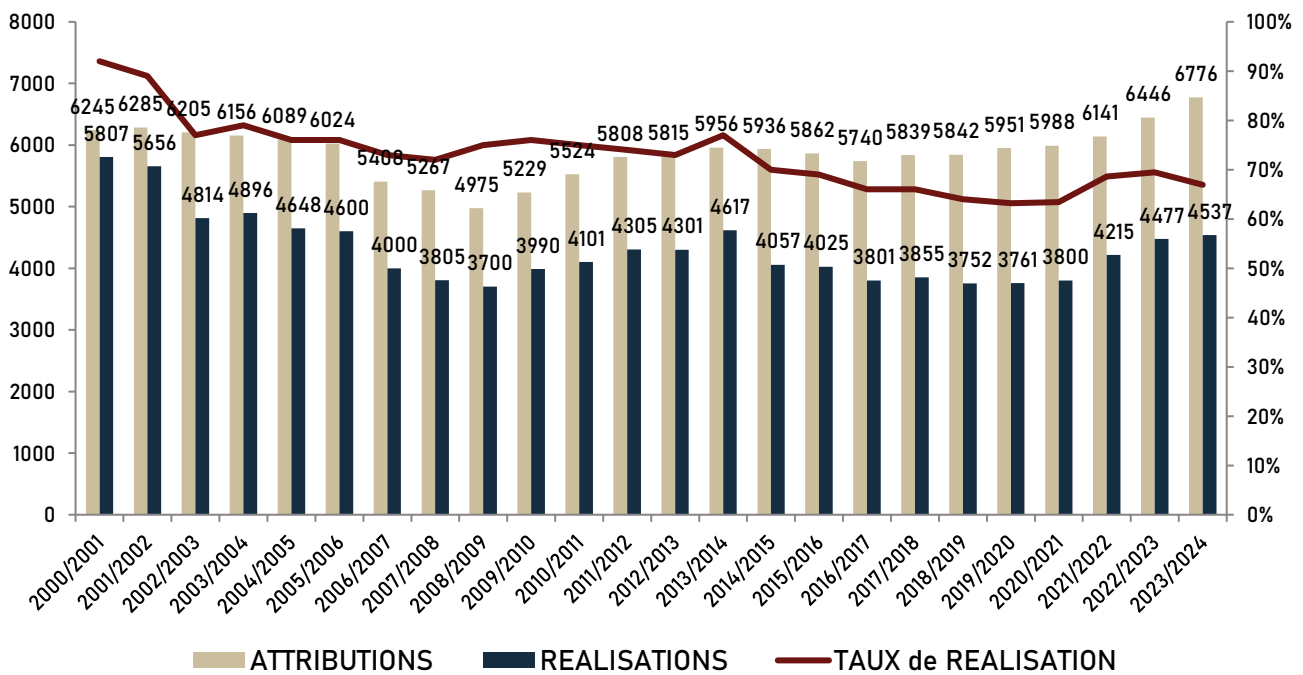




BILAN SAISON 2023/2024

PLAN DE CHASSE CHEVREUIL

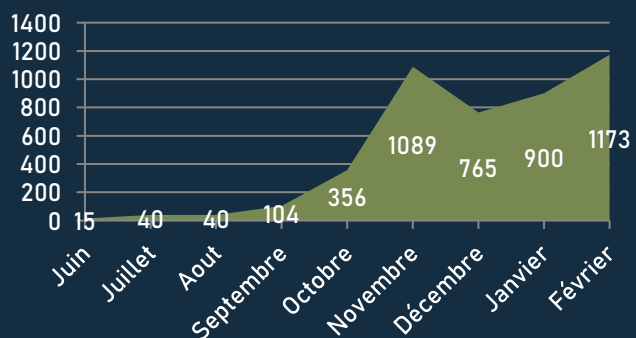
COMPARATIF DES ATTRIBUTIONS ET REALISATIONS DE 2000 à 2024



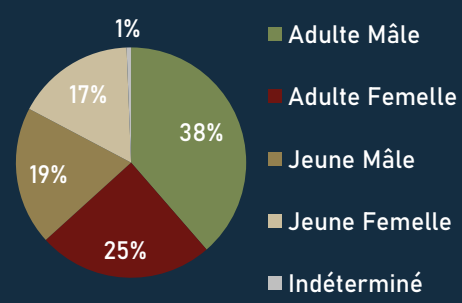
Evolution des IKA chevreuil
Moyenne départementale



Vitesse de prélèvements



Répartition des prélèvements

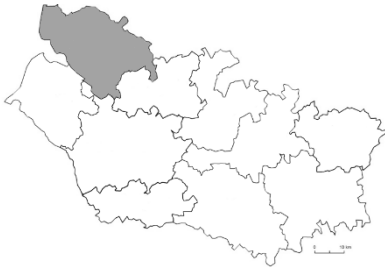


COMITE DE GESTION PLAN DE CHASSE CHEVREUIL PROPOSITIONS 2024/2025

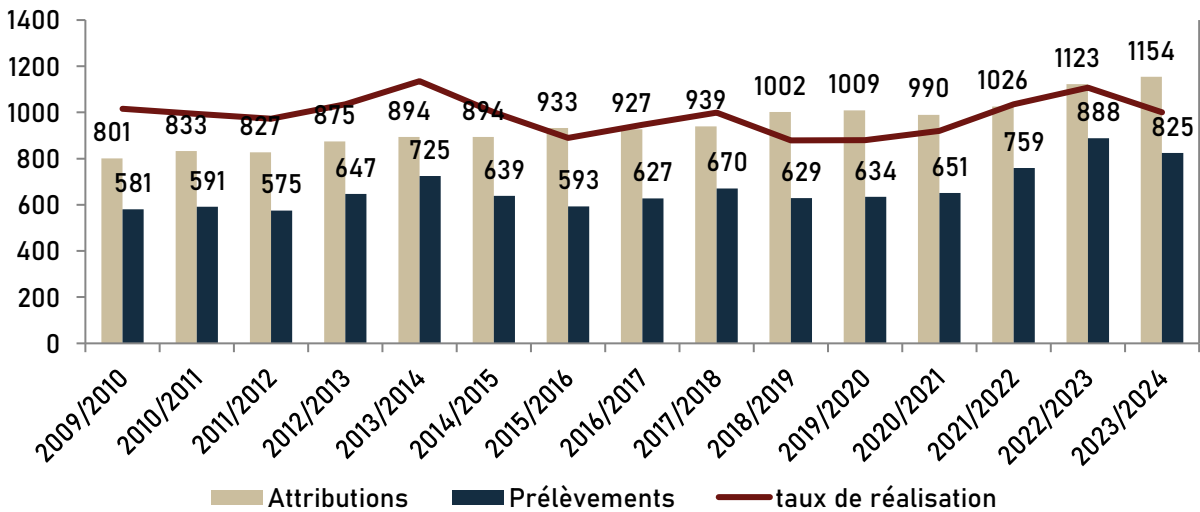
UG n° 1



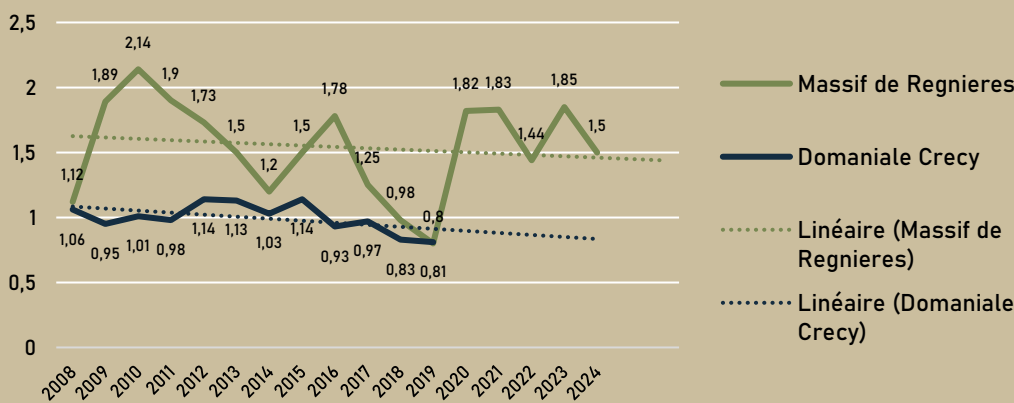
UNITE DE GESTION 1 - « LE MARQUENTERRE - LA FORET »



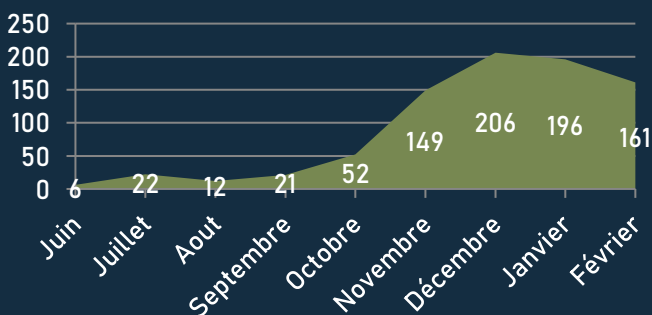
MASSIFS	ATTRIBUTIONS 2023/2024	PRELEVEMENTS 2023/2024	TAUX DE REALISATION	PROPOSITIONS 2024/2025
19 CRECY	602	519	86 %	605
31 NOUVION / ABBEVILLE NORD	219	143	65 %	232
39 RUE	333	163	49 %	281
TOTAL	1154	825	71 %	1118



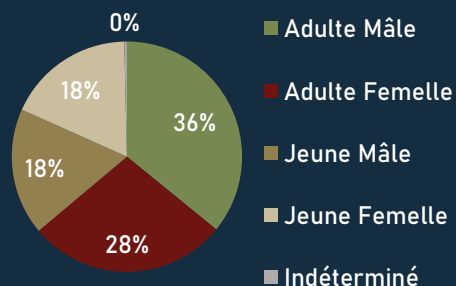
5



Vitesse de prélèvements



Répartition des prélèvements



COMITE DE GESTION
 PLAN DE CHASSE CHEVREUIL
 PROPOSITIONS 2024/2025


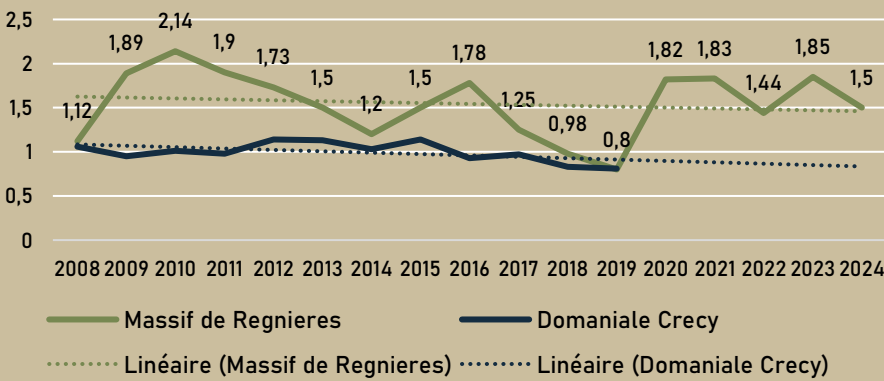
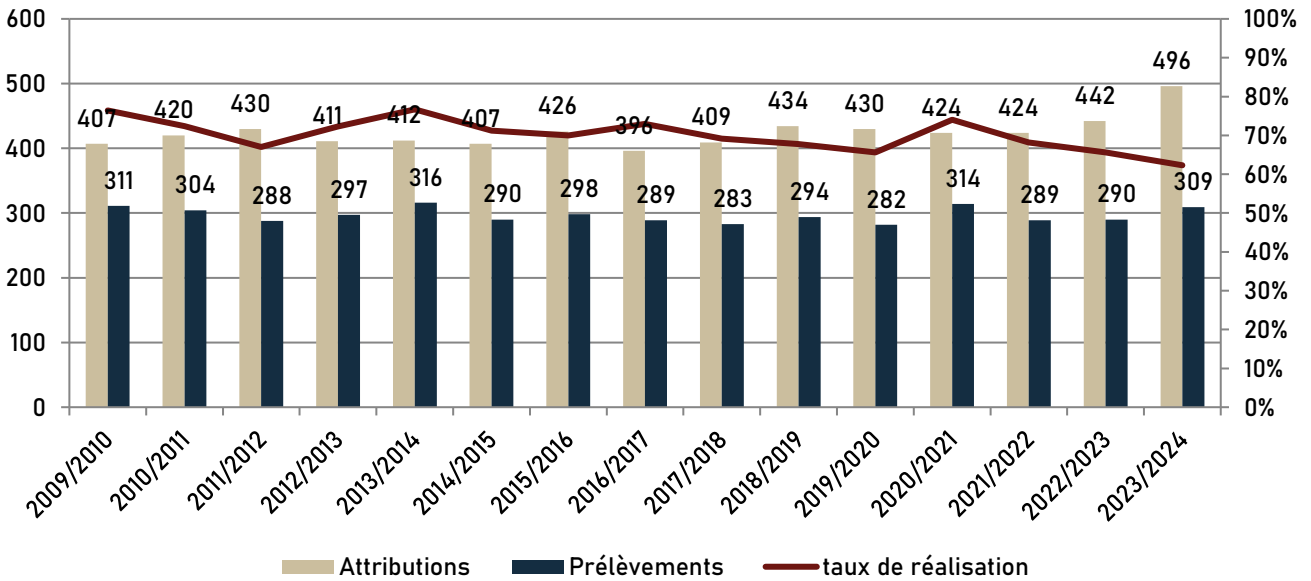
UG n° **2**



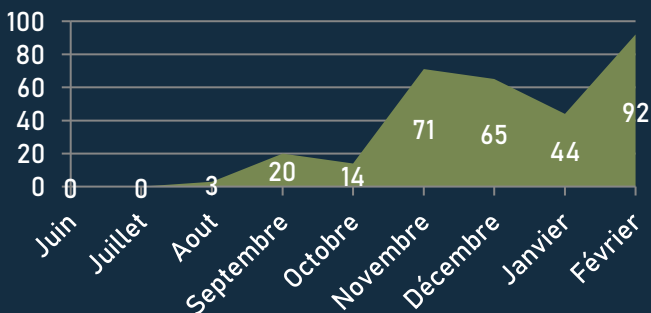
UNITE DE GESTION 2 - « BRESLE ET VIMEU »



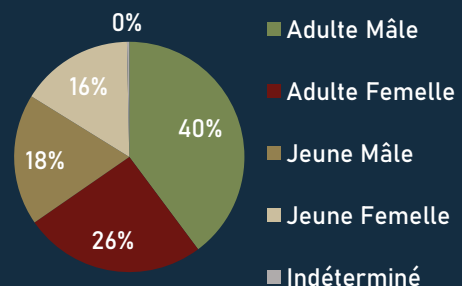
MASSIFS	ATTRIBUTIONS 2023/2024	PRELEVEMENTS 2023/2024	TAUX DE REALISATION	PROPOSITIONS 2024/2025
22 GAMACHES	174	110	63 %	174
ST VALERY -AULT-FRIVILLE -MOYENNEVILLE	322	199	62 %	292
TOTAL	496	309	62 %	466



Vitesse de prélèvements



Répartition des prélèvements



COMITE DE GESTION
 PLAN DE CHASSE CHEVREUIL
 PROPOSITIONS 2024/2025

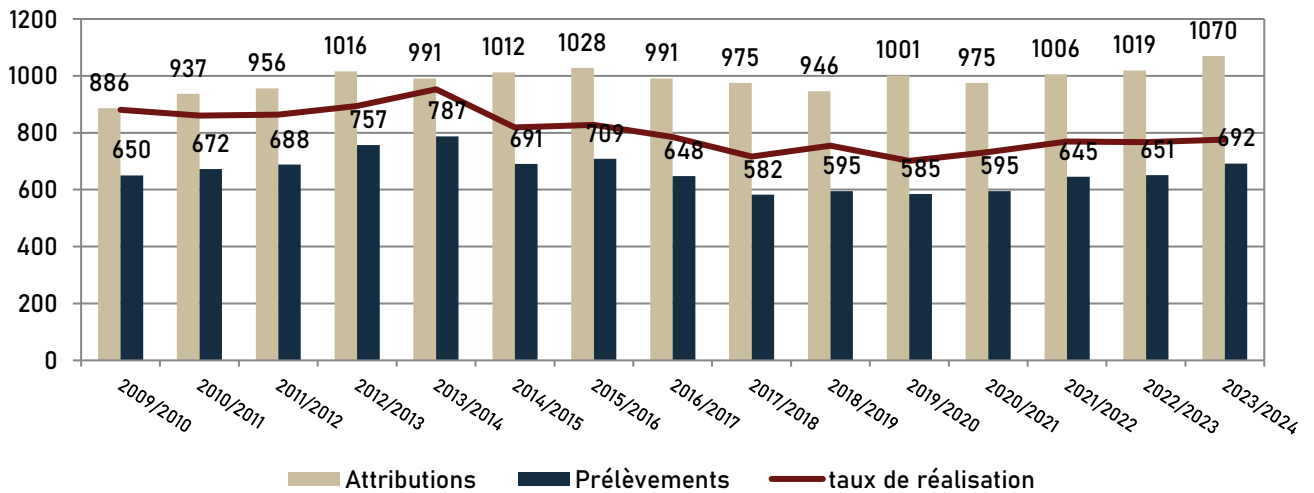
UG n° 3



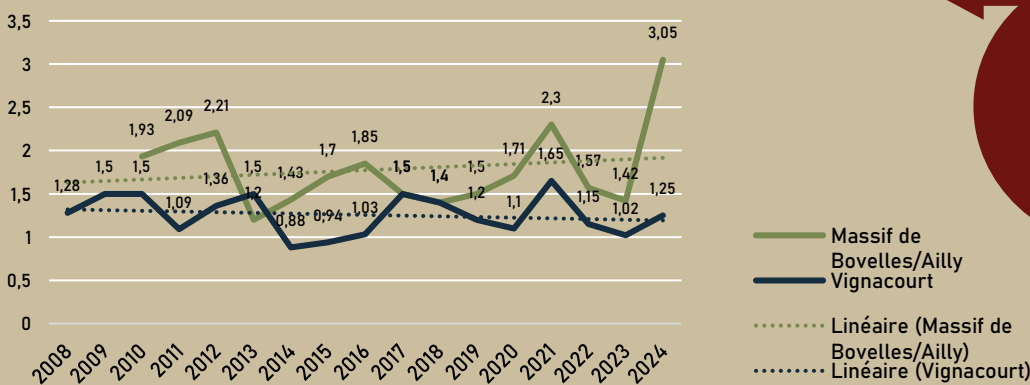
UNITE DE GESTION 3 - « LE LIGER - SAINT-LANDON »



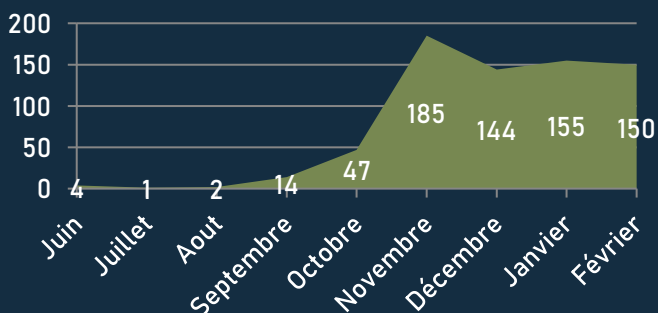
MASSIFS	ATTRIBUTIONS 2023/2024	PRELEVEMENTS 2023/2024	TAUX DE REALISATION	PROPOSITIONS 2024/2025
23 HALLENCOURT	175	116	66 %	170
25 HORNOY	206	154	75 %	217
26 MOLLIENS	254	163	64 %	248
32 OISEMONT	187	117	59 %	168
34 PICQUIGNY	248	142	57 %	234
TOTAL	1076	692	65 %	1037



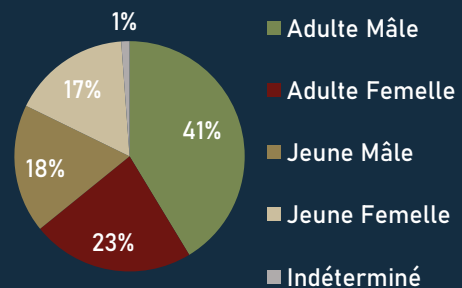
7



Vitesse de prélèvements



Répartition des prélèvements



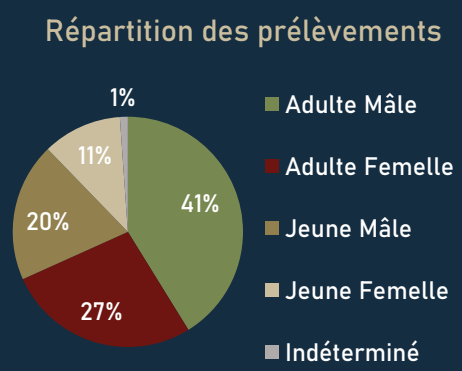
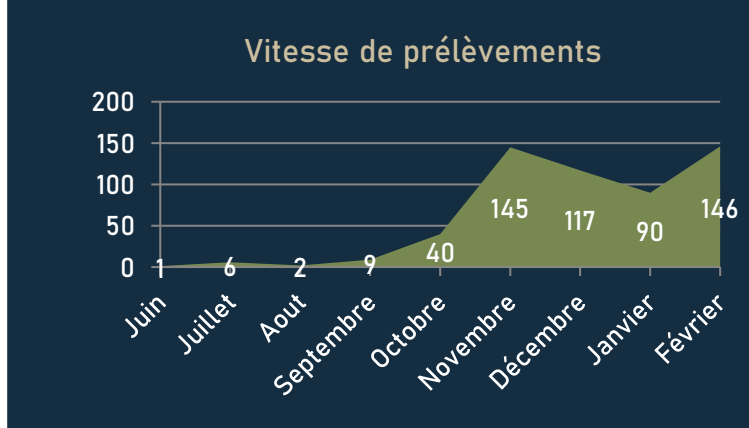
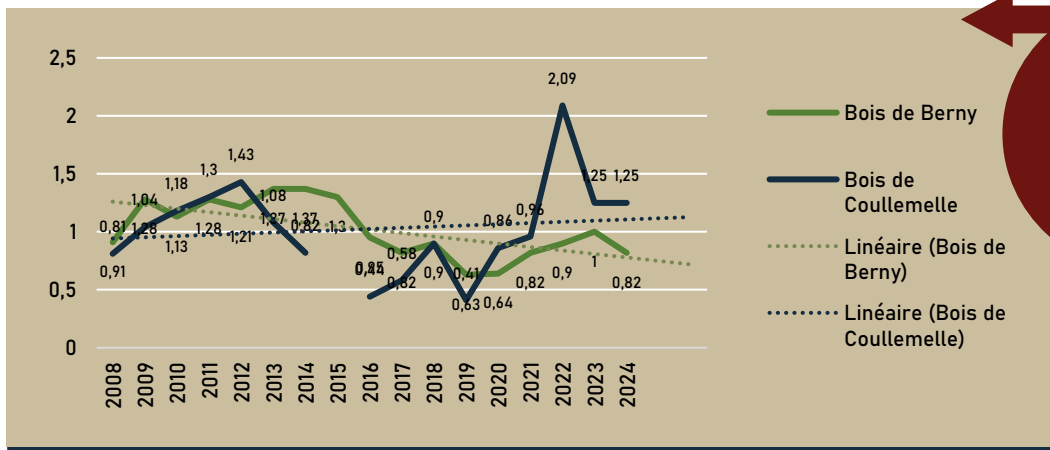
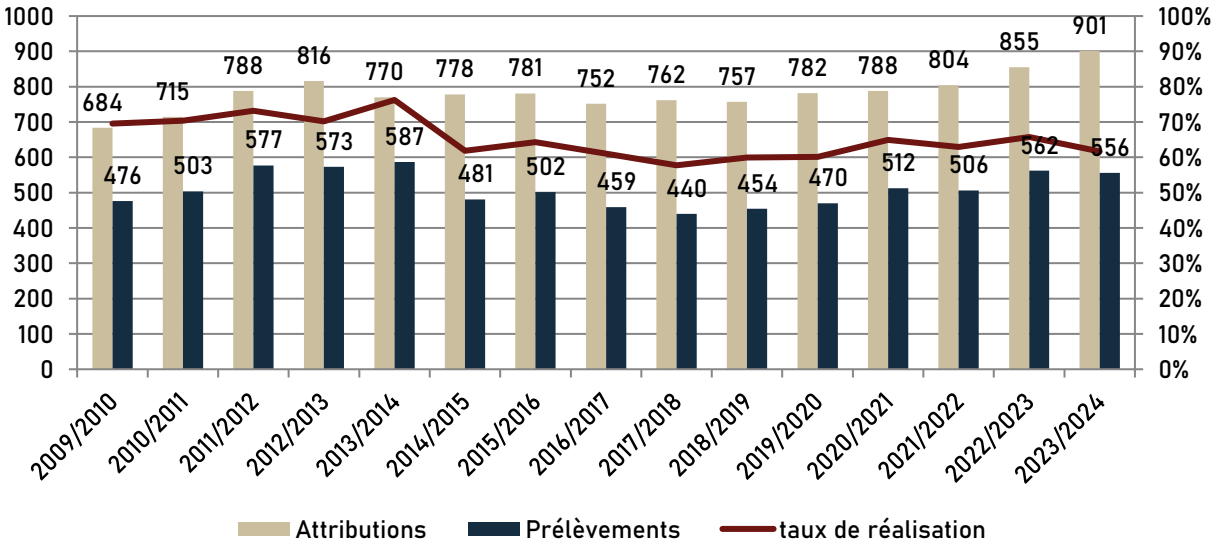
COMITE DE GESTION PLAN DE CHASSE CHEVREUIL PROPOSITIONS 2024/2025

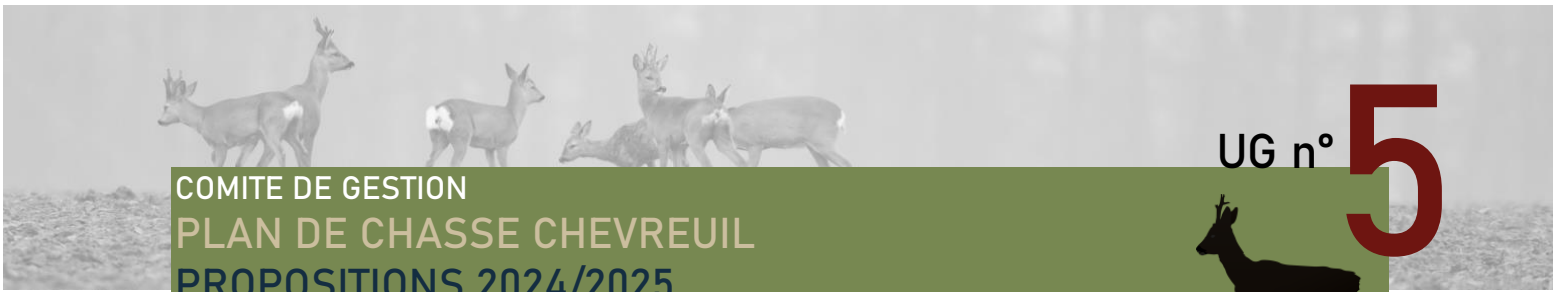


UNITE DE GESTION 4 - « LE TRAIT VERT »



MASSIFS	ATTRIBUTIONS 2023/2024	PRELEVEMENTS 2023/2024	TAUX DE REALISATION	PROPOSITIONS 2024/2025
05 AILLY S/ NOYE	215	140	65 %	208
13 BOVES	241	133	55 %	226
27 MONTDIDIER	247	247	64 %	231
28 MOREUIL	198	125	63 %	190
TOTAL	901	556	62 %	855901





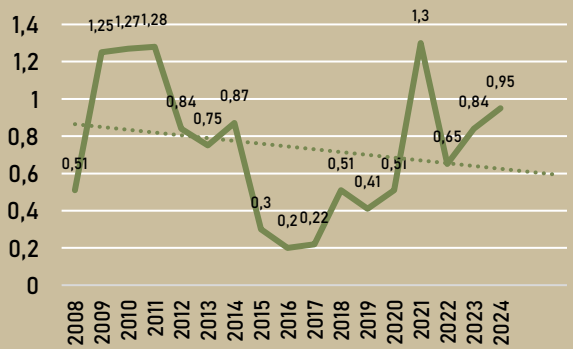
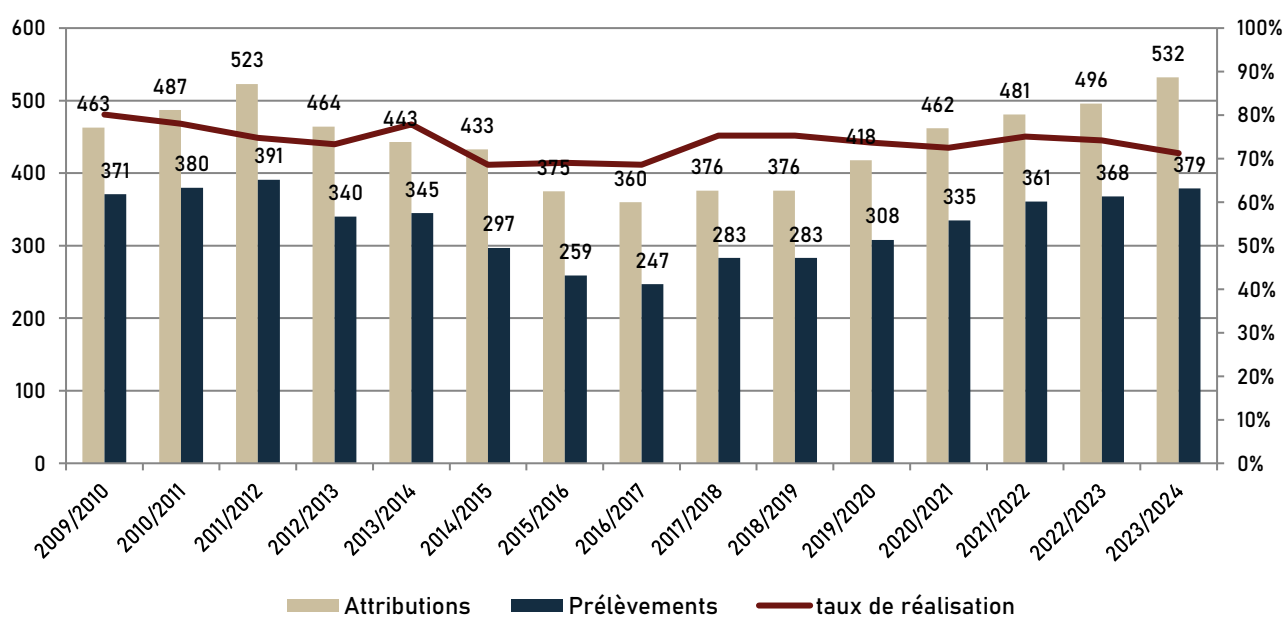
COMITE DE GESTION
 PLAN DE CHASSE CHEVREUIL
 PROPOSITIONS 2024/2025

UG n° 5

UNITE DE GESTION 5 - « LES EVOISSONS »



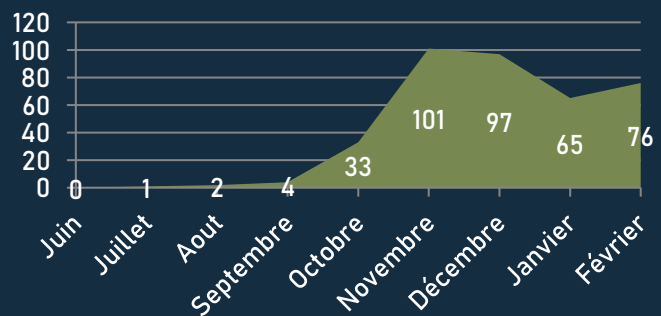
MASSIFS	ATTRIBUTIONS 2023/2024	PRELEVEMENTS 2023/2024	TAUX DE REALISATION	PROPOSITIONS 2024/2025
17 CONTY	286	200	70 %	300
35 POIX	246	179	72 %	244
TOTAL	532	379	71 %	544



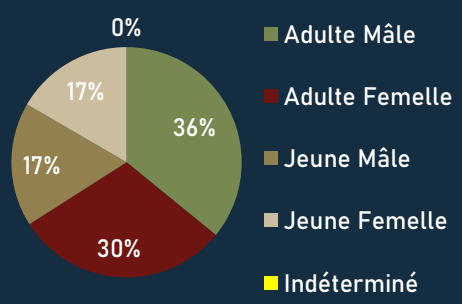
Evolution des IKK chevreuril



Vitesse de prélèvements



Répartition des prélèvements



COMITE DE GESTION

PLAN DE CHASSE CHEVREUIL PROPOSITIONS 2024/2025

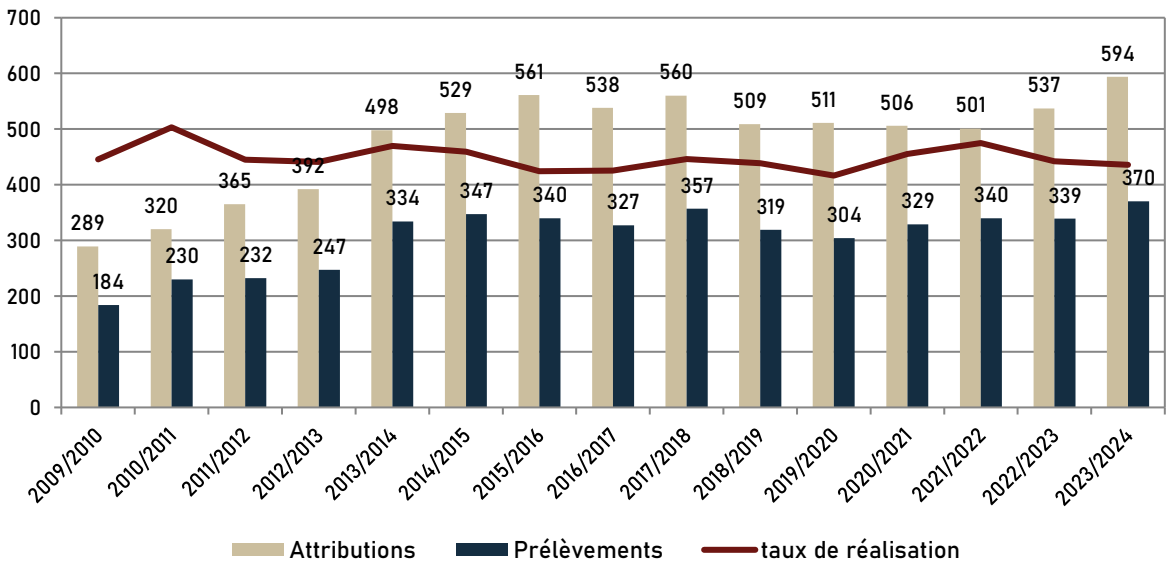
UG n°

6

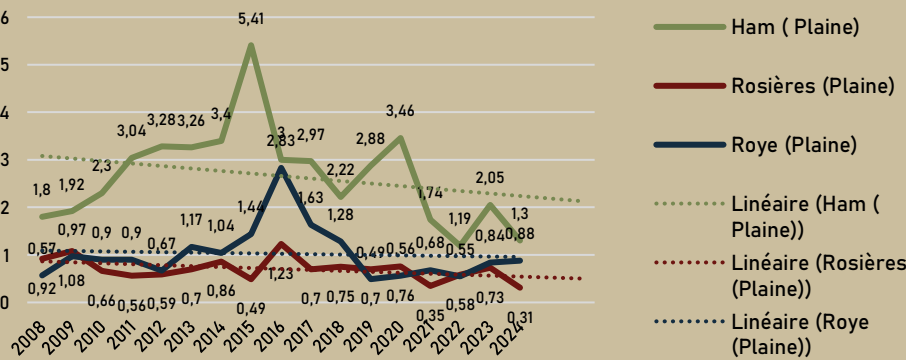
UNITE DE GESTION 6 - « LE SANTERRE »



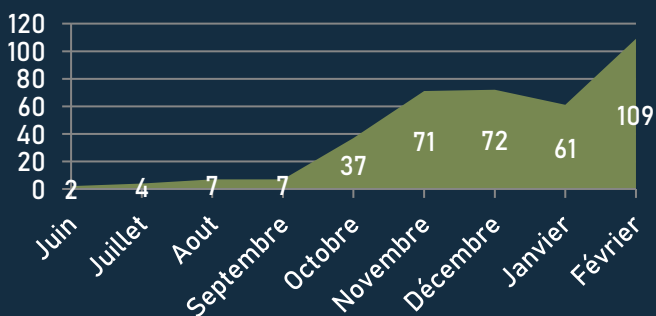
MASSIFS	ATTRIBUTIONS 2023/2024	PRELEVEMENTS 2023/2024	TAUX DE REALISATION	PROPOSITIONS 2024/2025
ROSIERES- ROYE-HAM- NESLE- CHAULNES	594	370	62 %	562
TOTAL	594	370	62 %	562



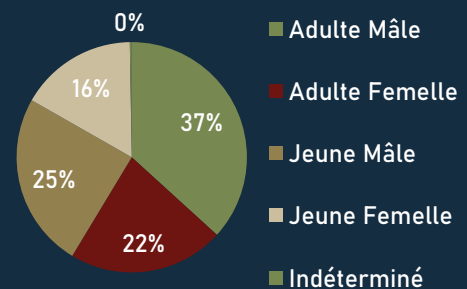
10

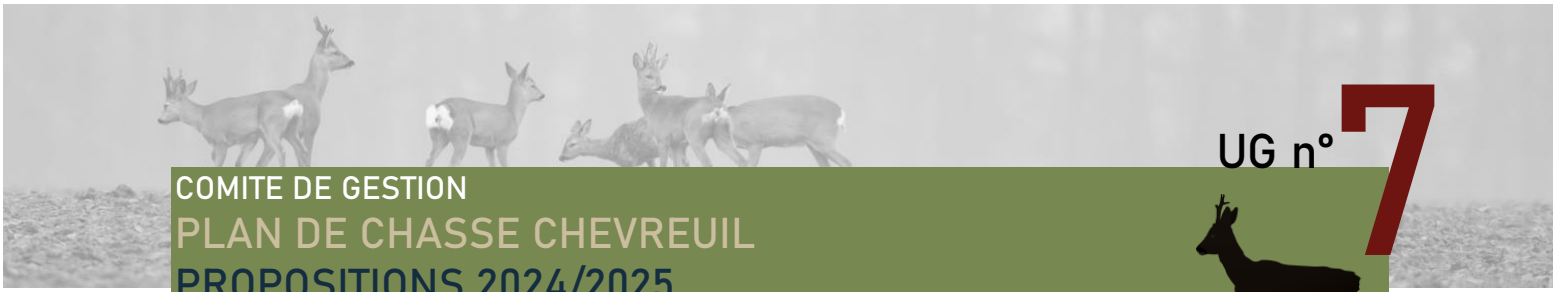


Vitesse de prélèvements



Répartition des prélèvements





UG n° **7**

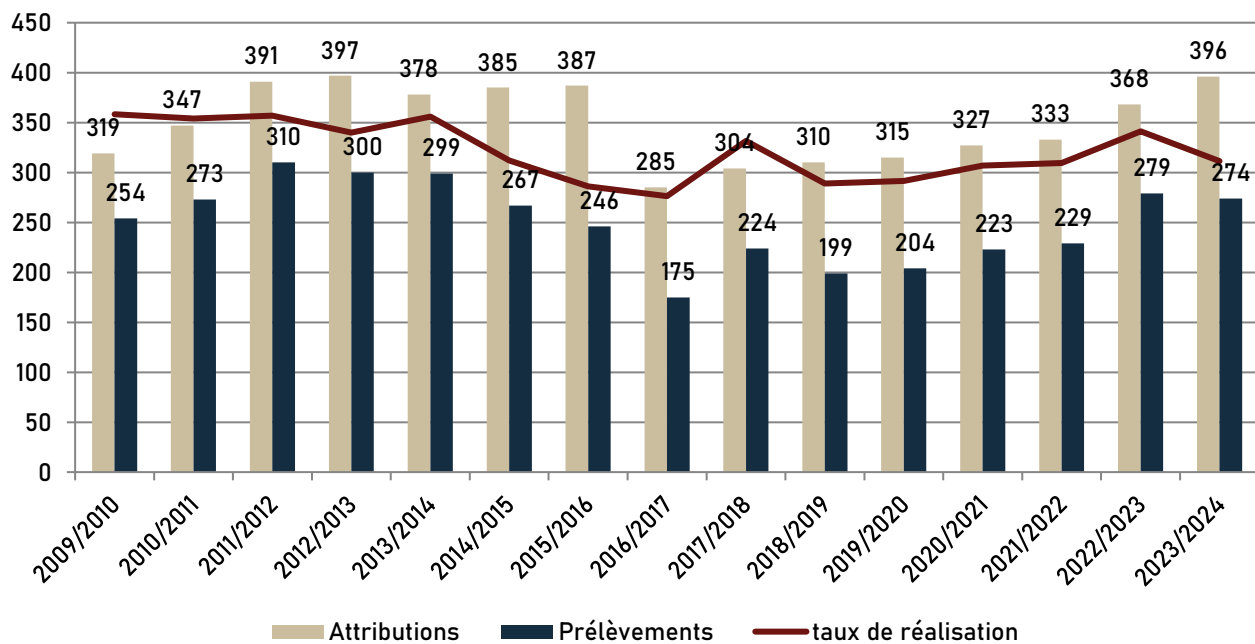
COMITE DE GESTION
PLAN DE CHASSE CHEVREUIL
PROPOSITIONS 2024/2025



UNITE DE GESTION 7 - « LE VERMANDOIS »



MASSIFS	ATTRIBUTIONS 2023/2024	PRELEVEMENTS 2023/2024	TAUX DE REALISATION	PROPOSITIONS 2024/2025
16 COMBLES	85	44	52 %	85
33 PERONNE	195	147	75 %	195
36 ROISEL	116	83	72 %	116
TOTAL	396	274	69 %	396



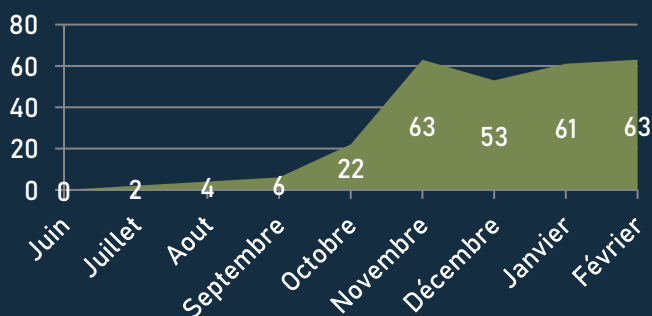
11

Commentaires

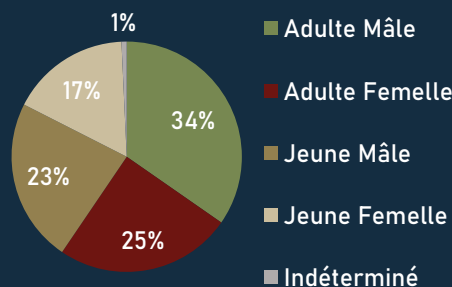
Population stable sur une bonne partie de l'unité de gestion selon les agents.



Vitesse de prélèvements



Répartition des prélèvements



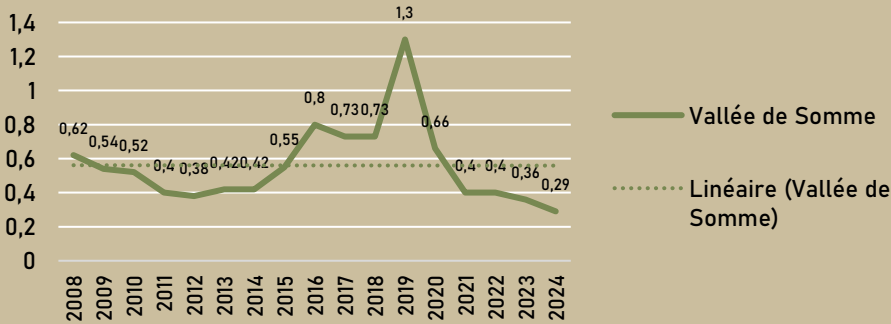
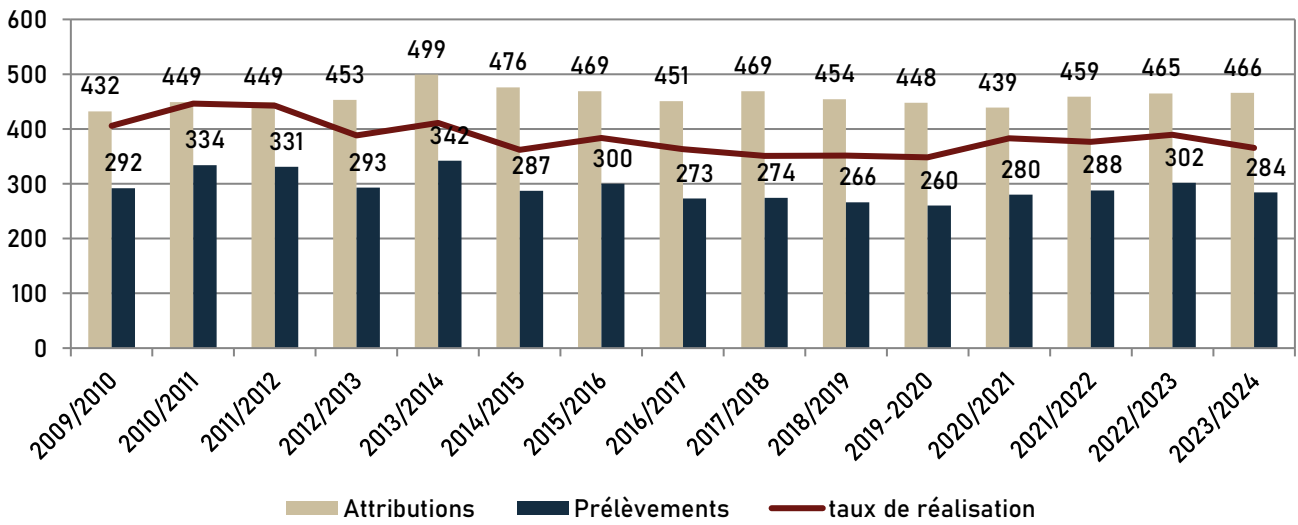
COMITE DE GESTION
PLAN DE CHASSE CHEVREUIL
PROPOSITIONS 2024/2025

UG n° **8**

UNITE DE GESTION 8 - « LE COQUELICOT »

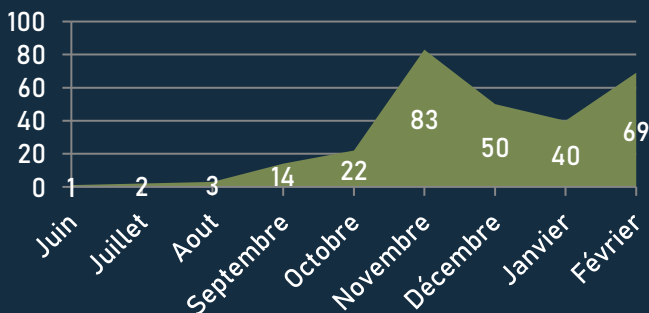


MASSIFS	ATTRIBUTIONS 2023/2024	PRELEVEMENTS 2023/2024	TAUX DE REALISATION	PROPOSITIONS 2024/2025
06 ALBERT	126	86	68 %	137
09 AMIENS	69	44	63 %	66
14 BRAY	134	69	51 %	134
18 CORBIE	137	85	62 %	146
TOTAL	466	284	61 %	483

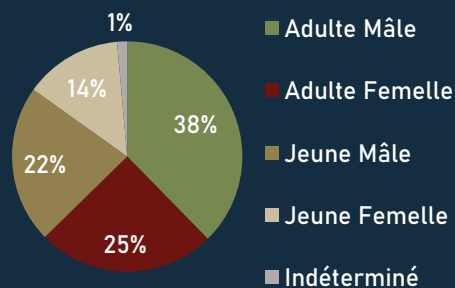


Evolution des IKA
chevreuil

Vitesse de prélèvements



Répartition des prélèvements





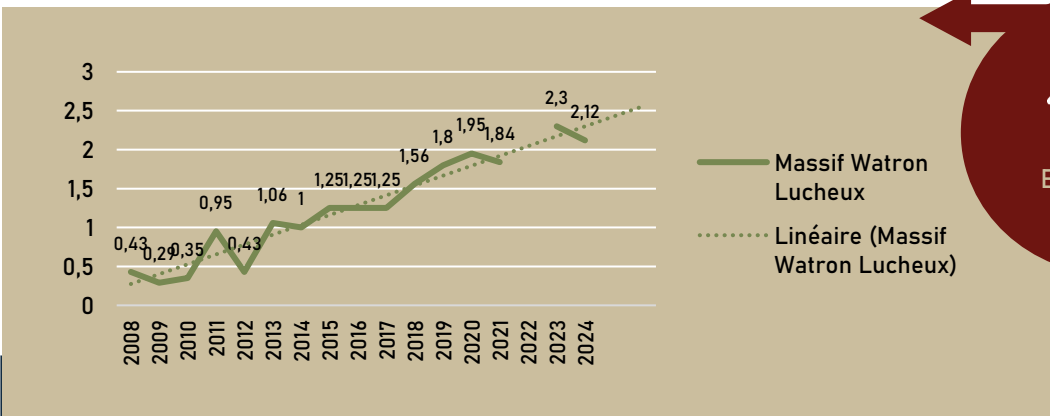
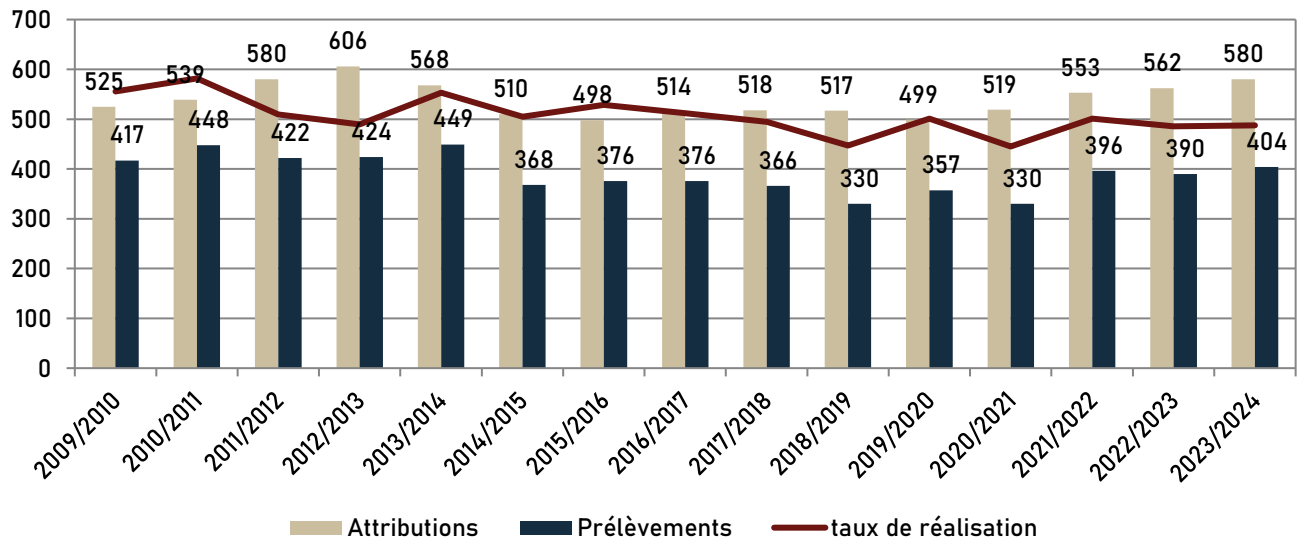
UG n° 9

COMITE DE GESTION
PLAN DE CHASSE CHEVREUIL
PROPOSITIONS 2024/2025

UNITE DE GESTION 9 - « LES COUDRIERS »



MASSIFS	ATTRIBUTIONS 2023/2024	PRELEVEMENTS 2023/2024	TAUX DE REALISATION	PROPOSITIONS 2024/2025
03 ACHEUX EN AMIENOIS	145	109	75 %	149
21 DOULLENS	243	164	67 %	245
41 VILLERS BOCAGE	192	131	68 %	196
TOTAL	580	404	70 %	590



Evolution des IKA chevreuil

Vitesse de prélèvements

Mois	Nombre de prélèvements
Juin	0
Juillet	0
Août	0
Septembre	20
Octobre	36
Novembre	118
Décembre	75
Janvier	67
Février	88

Répartition des prélèvements

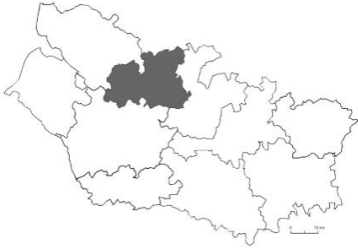
Catégorie	Pourcentage
Adulte Mâle	40%
Adulte Femelle	23%
Jeune Mâle	18%
Jeune Femelle	19%
Indéterminé	0%

COMITE DE GESTION
 PLAN DE CHASSE CHEVREUIL
 PROPOSITIONS 2024/2025

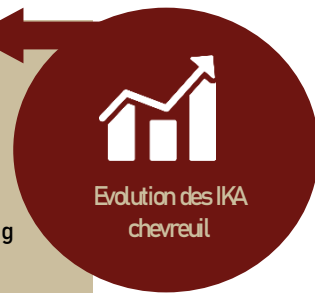
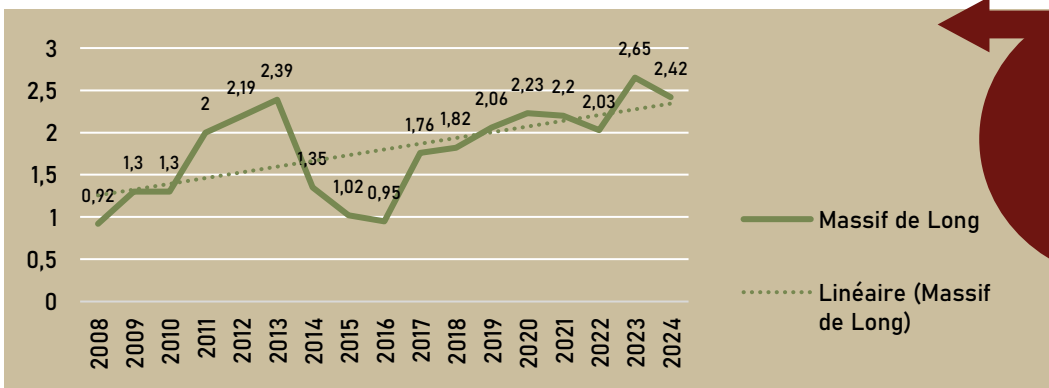
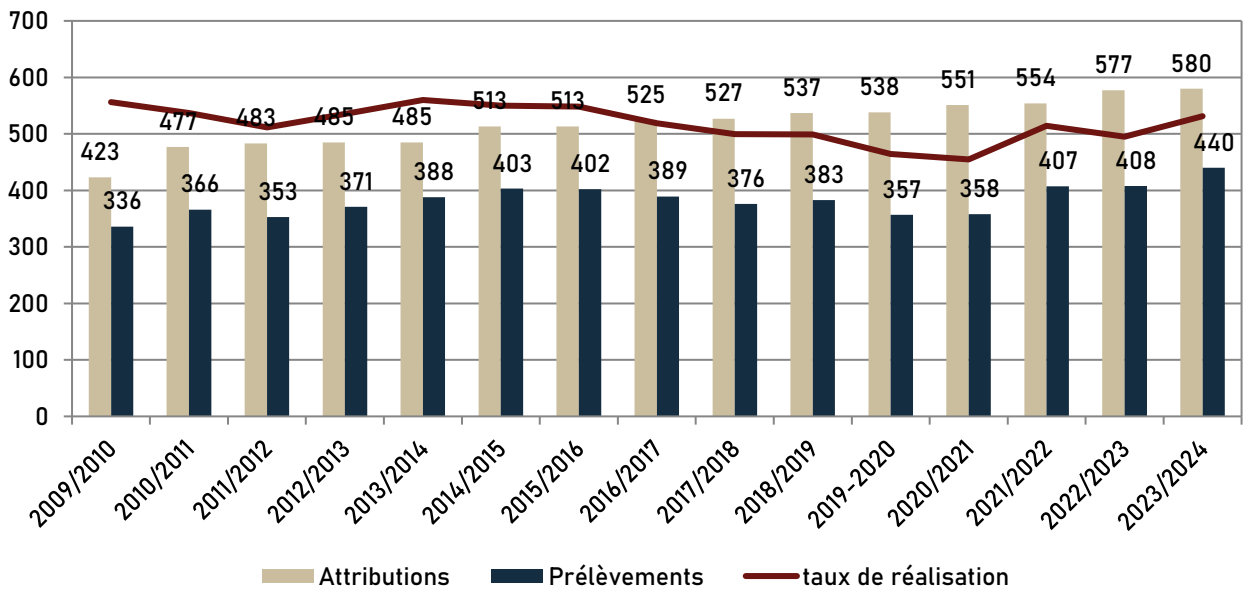
UG n° 10



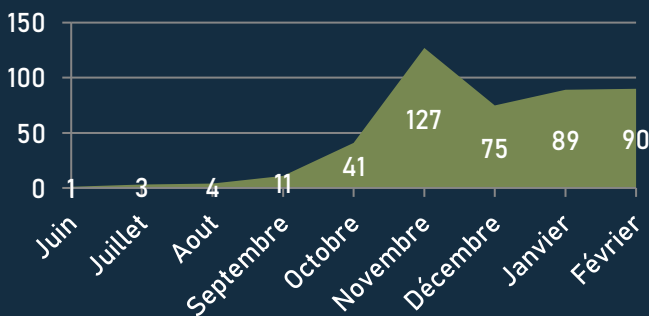
UNITE DE GESTION 10 - « LE PLEIN PONTHEIU »



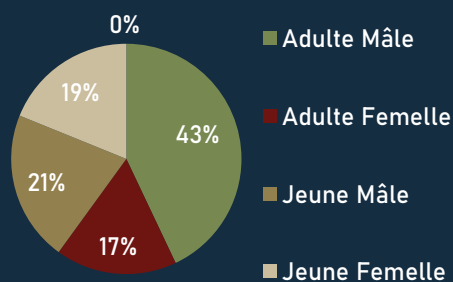
MASSIFS	ATTRIBUTIONS 2023/2024	PRELEVEMENTS 2023/2024	TAUX DE REALISATION	PROPOSITIONS 2024/2025
04 AILLY LE HAUT CLOCHER	176	122	69 %	179
12 BERNAVILLE	202	162	80 %	206
20 DOMART EN PONTHEIU	202	156	77 %	203
TOTAL	580	440	76 %	588



Vitesse de prélèvements



Répartition des prélèvements





SYNTHESE PLAN DE CHASSE CHEVREUIL

CAMPAGNE	2016/17	2017/18	2018/19	2019/20	2020/21	2021/22	2022/23	2023/24
Attribution	5740	5839	5842	5941	5988	6141	6446	6773
Prélèvement	3809	3857	3752	3761	3862	4215	4477	4537
Taux de réalisation	66 %	66 %	65%	63 %	65 %	69 %	69 %	67 %

15

PROPOSITION D'ATTRIBUTIONS 2024-2025
POUR L'ENSEMBLE DU DEPARTEMENT :

6 737 CHI



CERF ELAPHE



16





HISTORIQUE DES PRECEDENTES CAMPAGNES

Première année - Saison 2007/2008 : Résultat : *Aucun prélèvement.*

Deuxième année - Saison 2008/2009 : Pas de restriction dans les modes de chasse.
Pas de plan qualitatif. Un « chapeau » (24 bracelets) cogéré par le GIC et la FDC
Résultat : 12 animaux prélevés : (6 cerfs, 3 biches, 3 faons)

Troisième année - Saison 2009/2010 : Pas de prélèvements autorisés dans l'unité de gestion du « Trait Vert ».

Dans le massif de Villers Bretonneux 2 animaux prélevés : 2 cerfs coiffés

Quatrième année - Saison 2010/2011 : Aucun prélèvement effectué, l'estimation de la population était de 10 animaux.

Cinquième année - Saison 2011/2012 : Estimation avant chasse entre 15 et 20 individus dont seulement 3 animaux coiffés. Suite à ce constat, l'avis de la commission départementale était d'établir un chapeau de 20 bracelets afin de prélever 10 animaux, mais uniquement des animaux non coiffés (biches, bichettes ou faons).

Résultat des prélèvements 2011/2012 : *5 animaux prélevés dont 3 biches et 2 faons.*
Et malheureusement, un cerf a été retrouvé mort.

Sixième année - Saison 2012/2013 : Estimation de la population actuellement, moins de 10 animaux.
Aucune attribution allouée cette saison.

Septième année - Saison 2013/2014 : Estimation de la population actuellement, moins de 5 animaux.
Le comité de gestion de l'unité 4 « le trait vert », ne propose aucun prélèvement pour la prochaine saison.

Huitième année - Saison 2014/2015 : Estimation de la population actuellement, moins de 10 animaux.
Le comité de gestion de l'unité 4 « le trait vert », est réservé pour la prochaine saison.
La FDC propose l'attribution de 10 bracelets pour un objectif de prélèvement de 5 animaux
Résultat des prélèvements 2014/2015 : *4 animaux prélevés dont 3 biches et 1 cerf.*

Neuvième année - Saison 2015/2016 : Estimation de la population actuellement, moins de 5 animaux.
Le comité de gestion de l'unité 4 « le trait vert », ne propose aucun prélèvement pour la prochaine saison.

Dixième année - Saison 2016/2017 : Estimation de la population actuellement, moins de 10 animaux.
Le comité de gestion de l'unité 4 « le trait vert », propose une attribution de 10 bracelets pour un objectif de 5 prélèvements.
Résultat des prélèvements : 2 animaux prélevés dont 1 biche et 1 cerf plus 2 biches (une retrouvée suite à tir et une suite collision).

Onzième année - Saison 2017/2018 : Estimation de la population actuellement, moins de 8 animaux.
Pas de proposition de la part du comité de gestion, les avis étaient très partagés.

Douzième année - Saison 2018/2019 : Estimation de la population actuellement, moins de 8 animaux.
Pas de propositions de plan de chasse.

Treizième année - Saison 2019/2020 : Estimation de la population : actuellement nous estimons une présence de 10 à 12 animaux.
Propositions de plan de chasse 10 attributions pour un objectif de 5 à prélever.
Résultats des prélèvements 2019/2020 : 5 animaux prélevés : 1 cerf et 3 biches et 1 faon

Quatorzième année - Saison 2020/2021 : Estimation de la population : actuellement nous estimons une présence de moins de 10 animaux.
Propositions de plan de chasse : aucune attribution.

Quinzième année - Saison 2021/2022 : Estimation de la population : actuellement nous estimons une présence de moins de 5 animaux.
Propositions de plan de chasse : aucune attribution.

Seizième année - Saison 2022/2023 : De l'ordre de 5 à 7 têtes avant naissance.
Proposition de plan de chasse : aucune attribution.

Dix-septième année - Saison 2023/2024 : De 6 à 9 têtes avant naissance. Soit une légère augmentation.
Proposition de plan de chasse : aucune attribution.

Dix-septième saison (2024-2025)

Population de l'ordre de 10 têtes avant naissance. Stabilité des effectifs.
Proposition de plan de chasse : aucune attribution.



PLAN DE CHASSE DU

SANGLIER

BILAN 2023-2024

&

PROPOSITIONS 2024-2025

18





PLAN DE CHASSE DU SANGLIER OBJECTIFS ET MOYENS

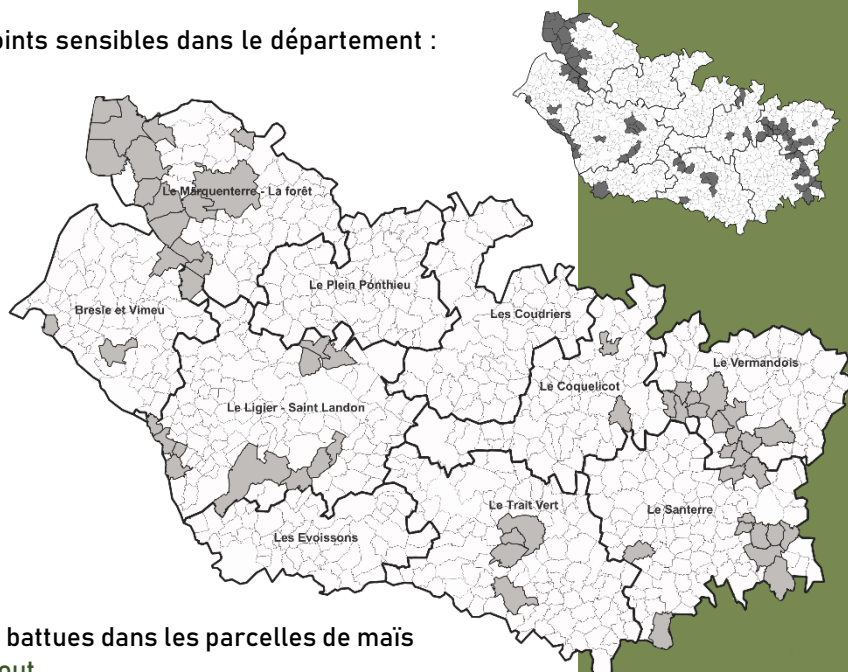
OBJECTIFS

→ Gérer la dynamique des populations dans le but de : RESPECTER L'EQUILIBRE agro-cynégétique (dégâts aux cultures agricoles).

MOYENS

→ Adapter des prélèvements tant quantitatifs que qualitatifs aux réelles populations estimées avant reproduction. Maintien d'un bracelet SAF femelle adulte de plus 70kg.

→ Définir les points sensibles dans le département :



→ Favoriser les battues dans les parcelles de maïs à partir du 1er aout.

→ Améliorer le suivi des clôtures par le biais des conventions d'agrainage (104 conventions signées en 2023)

Dispositions particulières récentes :

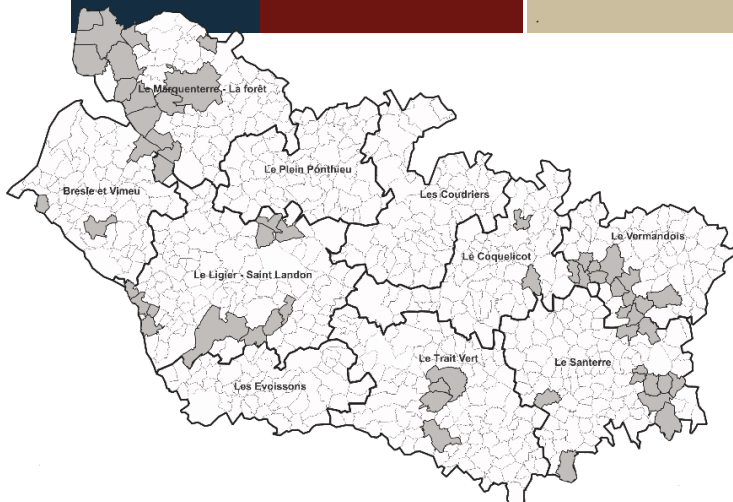
Depuis 2023 – Remplacements gratuits des prélèvements estivaux

Depuis la campagne de chasse 2023-2024, sur demande du responsable adressée à la Fédération, tout bracelet utilisé dans le cadre des tirs d'été entre le 1^{er} juin et l'ouverture générale, sur l'ensemble du département peut être remplacé gratuitement (le nombre de bracelets remplacés ne peut excéder l'attribution initiale).

AVRIL/MAI 2024 PROLONGATION DE LA CHASSE DU SANGLIER entre le 1^{er} avril et le 31 mai « La chasse du sanglier peut être pratiquée pour la protection des semis, à l'affût ou à l'approche, après autorisation préfectorale délivrée au détenteur du droit de chasse et dans le cadre du plan de chasse annuel (saison 2023/2024). »

LISTES DES COMMUNES EN POINTS NOIRS SAISON 2024-2025

UNITE DE GESTION	ANCIEN CANTON	COMMUNE
Unité 1 Le Marquenterre / La Forêt	Canton de NOUVION	Nouvion / Noyelles-sur-Mer / Ponthoile / Port-le-Grand
	Canton de RUE	Favières / Fort-Mahon / Quend / Rue / Saint-Quentin-en-Tourmont / Villers-sur-Authie
	Canton de CRECY	Crécy-en-Ponthieu* / Ponches-Estruval*
Unité 2 Bresle et Vimeu	Canton d'ABBEVILLE	Cambron / Grand-Laviers*
	Canton de GAMACHES	Maisnières
	Canton d'AULT	Oust-Marest
	Canton de SAINT-VALERY	Saigneville
Unité 3 Le Liger / Saint Landon	Canton de MOLLIENS	Bougainville / Briquemesnil / Saint-Aubin-Montenoy
	Canton d'HORNOY-LE-BOURG	Hornoy-le-Bourg*
	Canton d'OISEMONT	Inval-Boiron / Nesle-L'Hôpital / Neuville-Coppegueule / Senarpont
	Canton de PICQUIGNY	Crouy-Saint-Pierre / Condé-Folie* / Flixecourt* / Hangest-sur-Somme / Le Mesge / L'Etoile* / Soues
Unité 4 Le Trait Vert	Canton d'AILLY-SUR-NOYE	Grivesnes* / Mailly-Raineval*
	Canton de MOREUIL	Moreuil / Morisel / Ignaucourt*
	Canton de BOVES	Boves*
Unité 6 Le Santerre	Canton de HAM	Athies / Esmery-Hallon / Offoy* / Sancourt / Voyennes*
	Canton de ROYE	Beuvraignes* / Champien* / Parvillers-le-Quesnoy* / Roye*
	Canton de NESLE	Béthencourt-sur-Somme / Hombleux / Rouy-le-Grand / Saint-Christ-Briost
Unité 7 Le Vermandois	Canton de COMBLES	Curlu / Hem-Monacu
	Canton de PERONNE	Biaches / Brie / Cartigny / Cléry-sur-Somme / Eterpigny / Feuillères / Mesnil-Bruntel / Péronne
Unité 8 Le Coquelicot	Canton d'ALBERT	Aveluy*
	Canton de BRAY-SUR-SOMME	Eclusier-Vaux / Etinehem / Frise



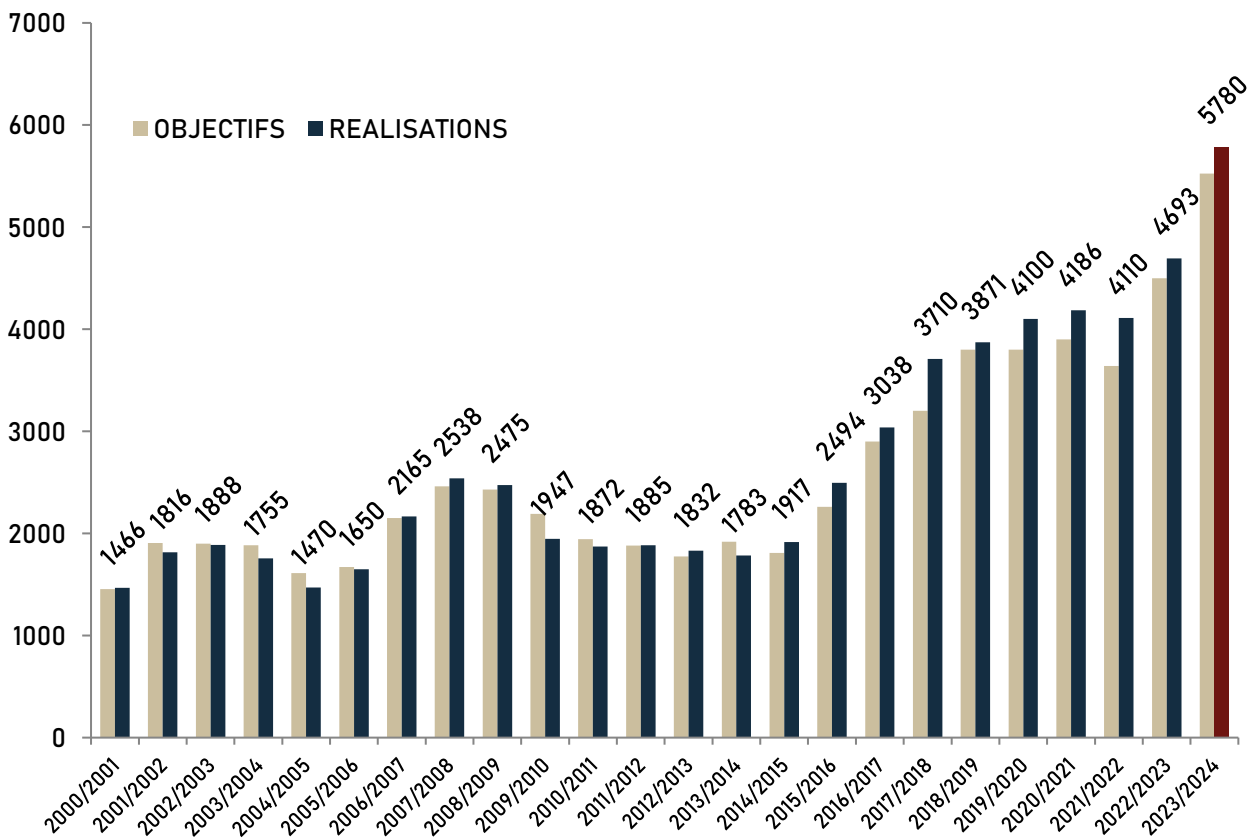
* Nouvelles communes 2024-2025



BILAN SAISON 2023/2024

PLAN DE CHASSE SANGLIER

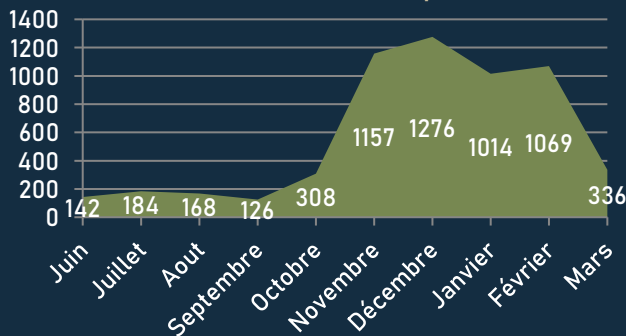
COMPARATIF DES ATTRIBUTIONS ET REALISATIONS DE 2000 à 2024



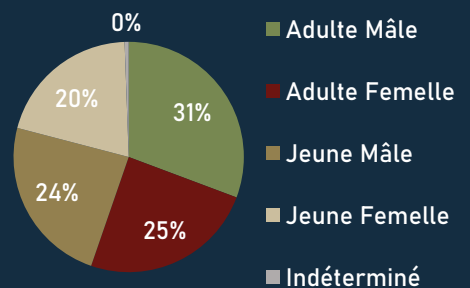
21



Vitesse de prélèvements



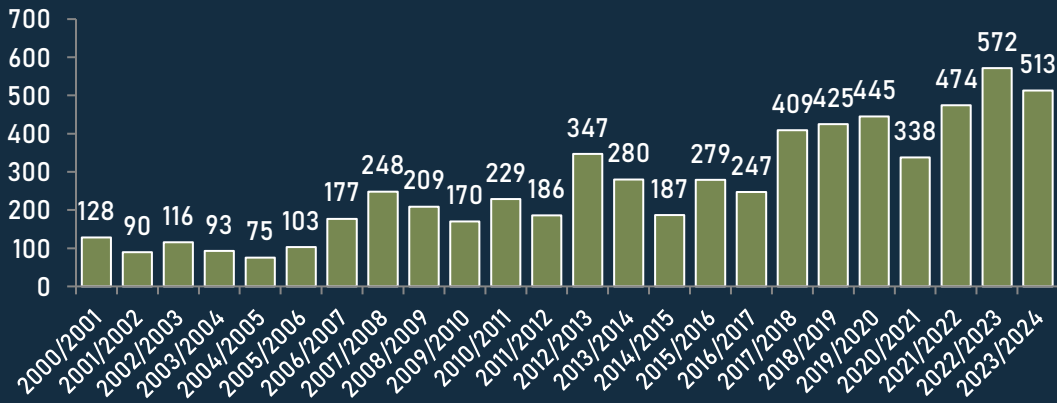
Répartition des prélèvements



BILAN DES DEGATS AGRICOLES DE 2016 à 2024



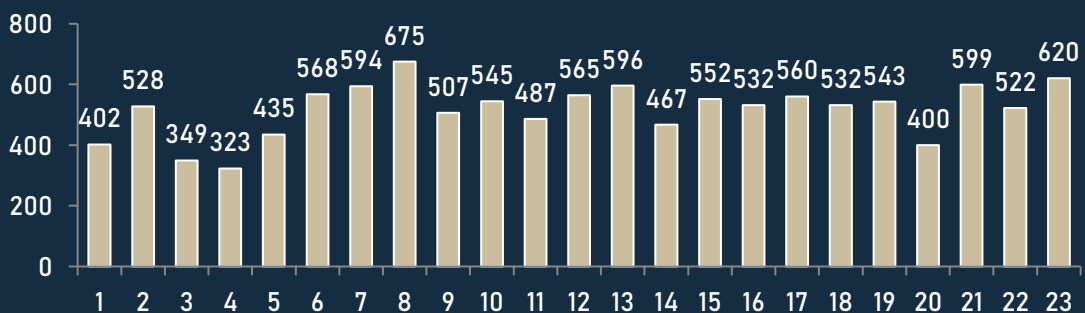
Evolution du montant global des indemnisations (en milliers d'euros)



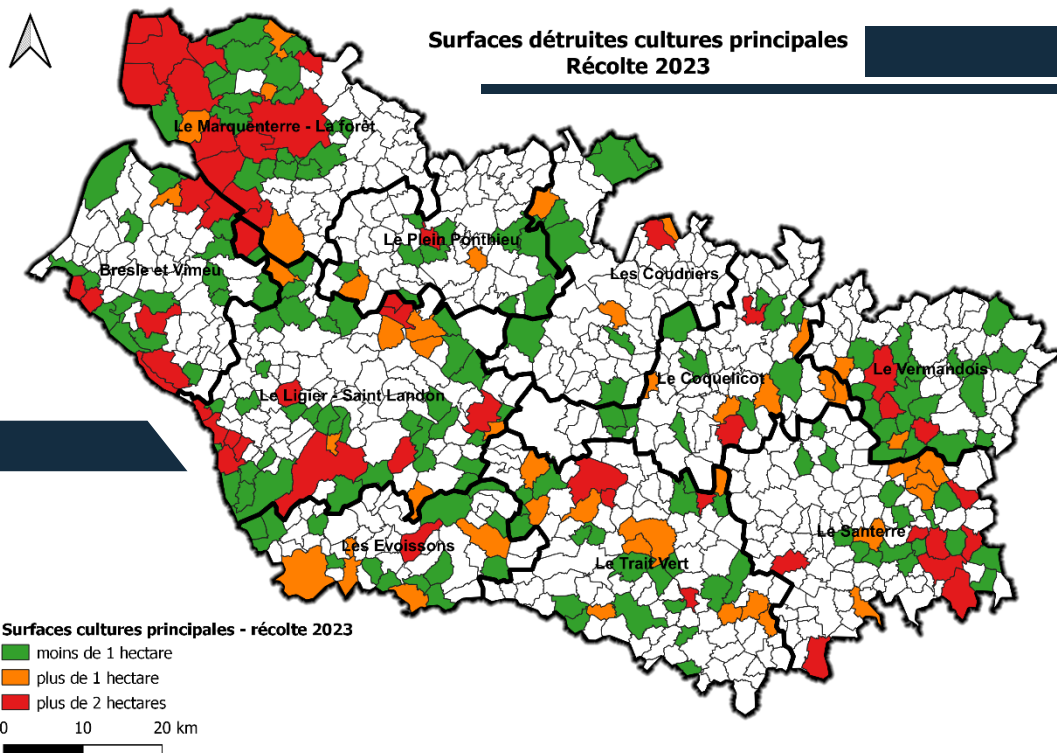
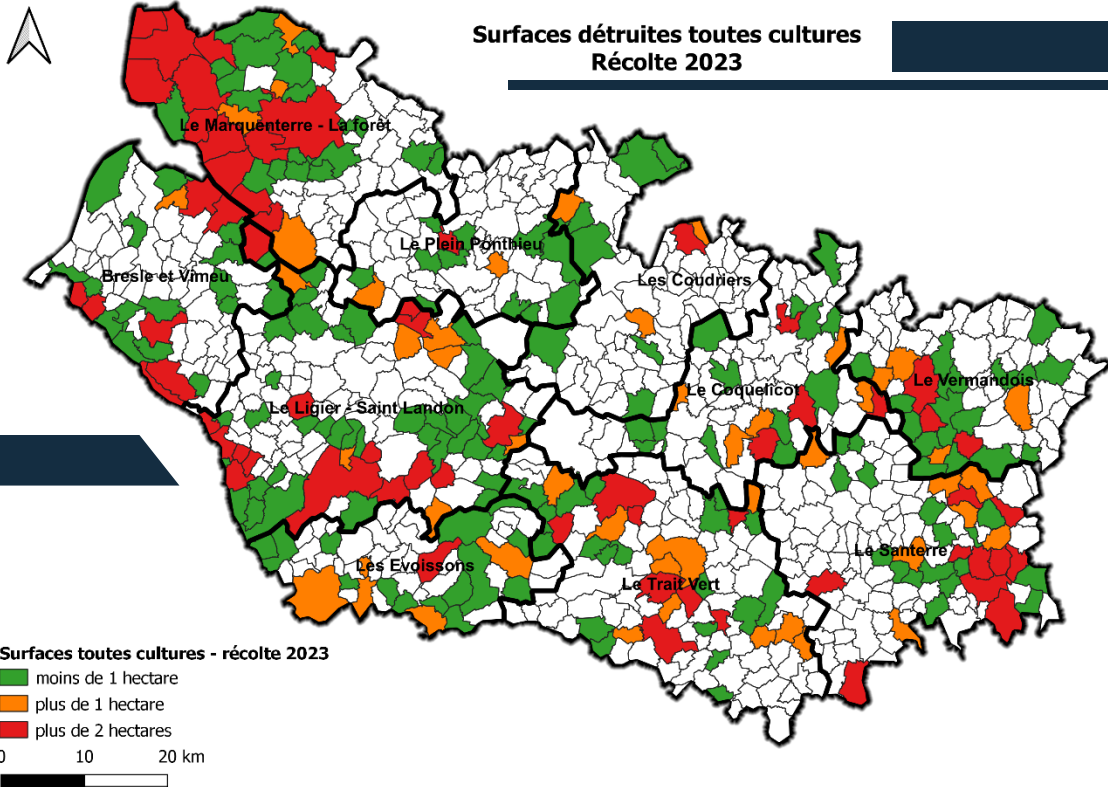
Evolution des surfaces détruites indemnisées 2001 à 2024



Evolution du nombre de dossiers indemnisés 2001 à 2023



CARTOGRAPHIE DES DEGATS EN 2023





COMITE DE GESTION
PLAN DE CHASSE SANGLIER
PROPOSITIONS 2024/2025

UG n° **1**

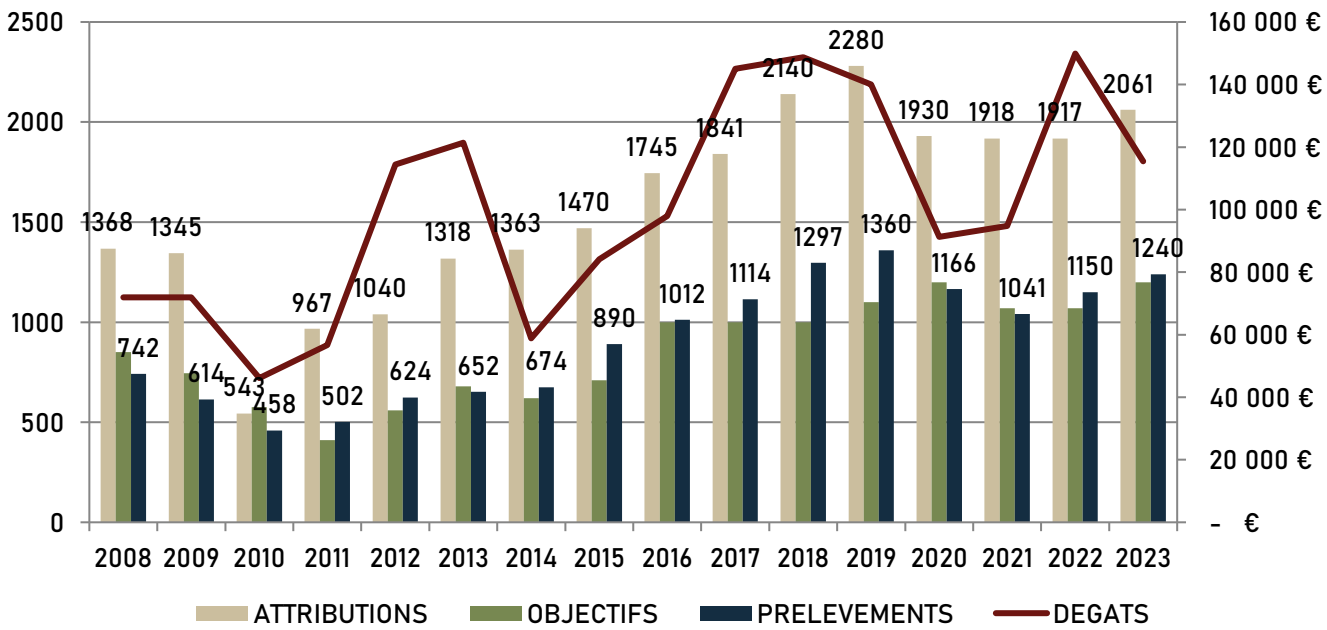


UNITE DE GESTION 1 - « LE MARQUENTERRE - LA FORET »

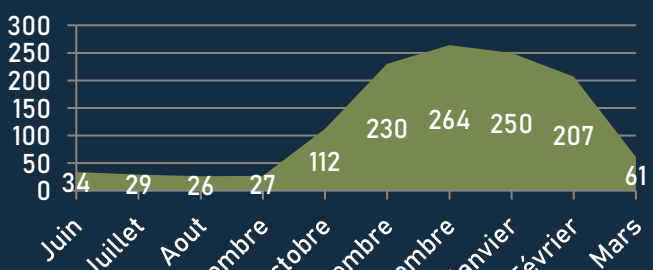


MASSIFS	ESTIMATION POPULATIONS AVANT CHASSE	OBJECTIFS DE PRELEVEMENT	PROPOSITION D'ATTRIBUTION
Crécy-en-Ponthieu	1000 sangliers	550 sangliers (407)	555 bracelets *558
Nouvion / Abbeville Nord	450 sangliers	250 sangliers (216)	375 bracelets *366
Rue	1300 sangliers	750 sangliers (617)	812 bracelets *863
TOTAL	2750 sangliers	1550 sangliers (1240)	1742 bracelets *1787

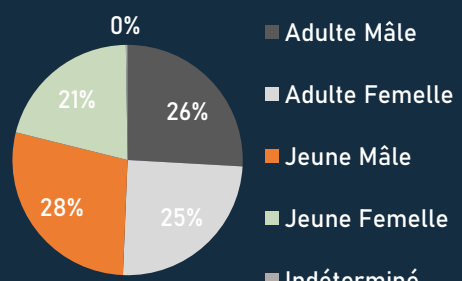
() Prélèvements 2023 *propositions 2024



Vitesse de prélèvements



Répartition des prélèvements



COMITE DE GESTION
PLAN DE CHASSE SANGLIER
PROPOSITIONS 2024/2025

UG n° **2**



UNITE DE GESTION 2 - « BRESLE ET VIMEU »

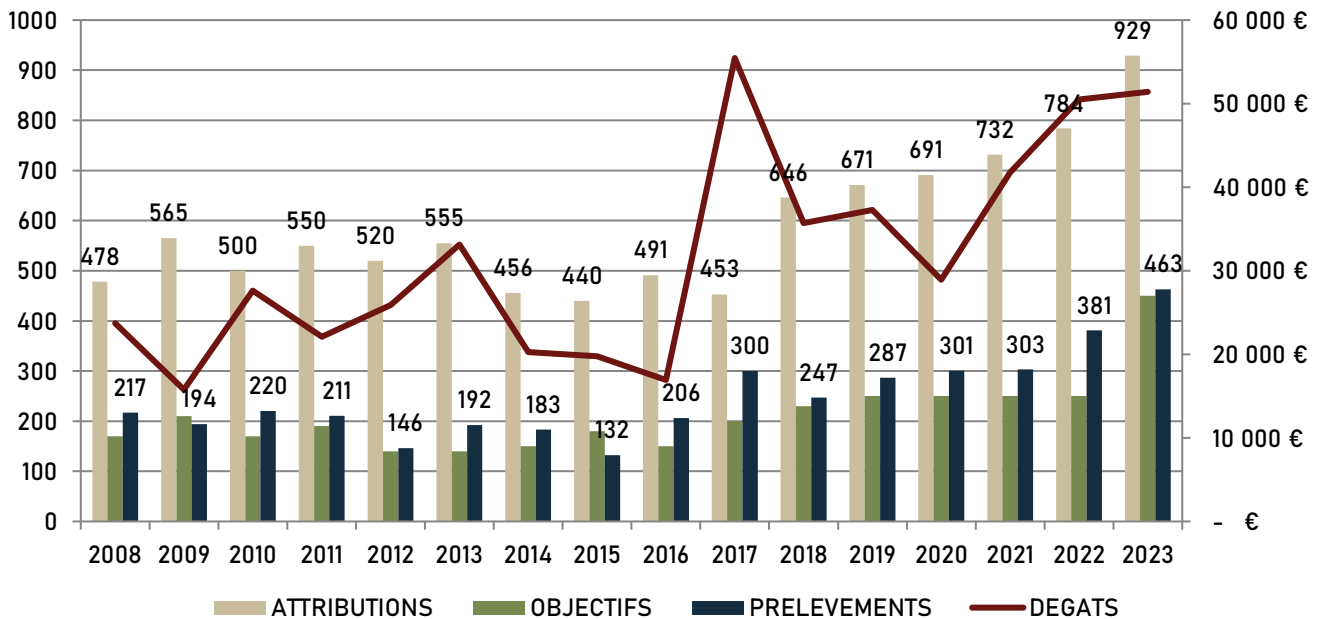


MASSIFS	ESTIMATION POPULATIONS AVANT CHASSE	OBJECTIFS DE PRELEVEMENT	PROPOSITION D'ATTRIBUTION
22 GAMACHES	450 sangliers	220 sangliers (183)	304 bracelets *290
Vallée Somme Ouest / Picardie Maritime / Abbeville Sud	500 sangliers	300 sangliers (280)	437 bracelets *444
TOTAL	950 sangliers	520 sangliers (463)	741 bracelets *734

() Prélèvements 2023 *propositions 2024

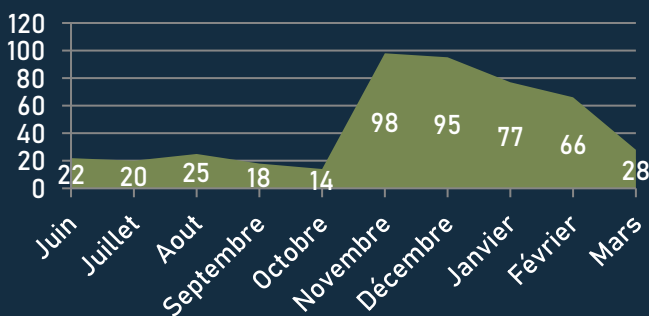


Echanges de populations avec le massif de la forêt d'EU.
 Vigilance en basse vallée de Somme (marais arrière littoraux)

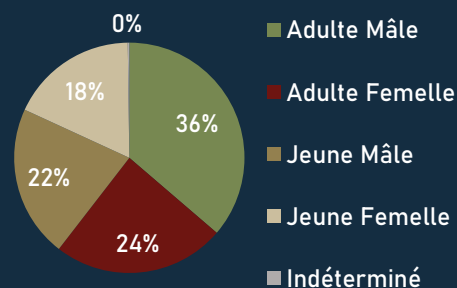


25

Vitesse de prélèvements



Répartition des prélèvements



COMITE DE GESTION
PLAN DE CHASSE SANGLIER
PROPOSITIONS 2024/2025

UG n° **3**



UNITE DE GESTION 3 - « LE LIGER / ST LANDON »

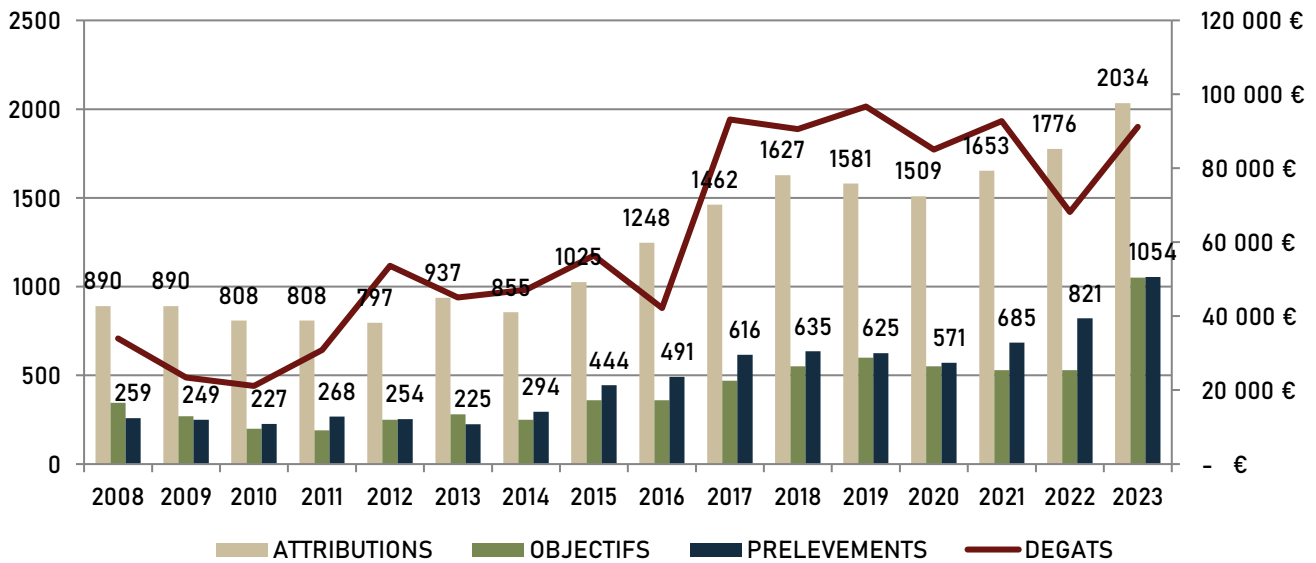


MASSIFS	ESTIMATION POPULATIONS AVANT CHASSE	OBJECTIFS DE PRELEVEMENT	PROPOSITION D'ATTRIBUTION
23 Hallencourt	300 sangliers	150 sangliers (126)	198 bracelets *193
25 Hornoy / 32 Oisemont	900 sangliers	500 sangliers (401)	578 bracelets *599
26 Moliens-Dreuil	650 sangliers	350 sangliers (295)	436 bracelets *417
34 Picquigny	600 sangliers	300 sangliers (232)	427 bracelets *439
TOTAL	2450 sangliers	1300 sangliers (1054)	1639 bracelets *1648

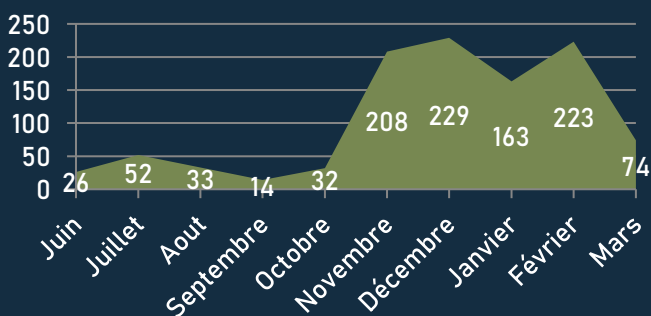
() Prélèvements 2023 *propositions 2024



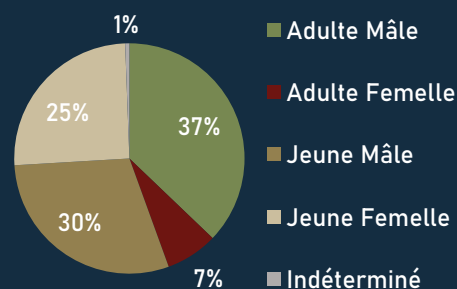
Problématique parcelles de miscanthus (secteurs Moliens et Picquigny) et collisions SNCF (secteur Picquigny)



Vitesse de prélèvements



Répartition des prélèvements



COMITE DE GESTION
PLAN DE CHASSE SANGLIER
PROPOSITIONS 2024/2025

UG n° **4**

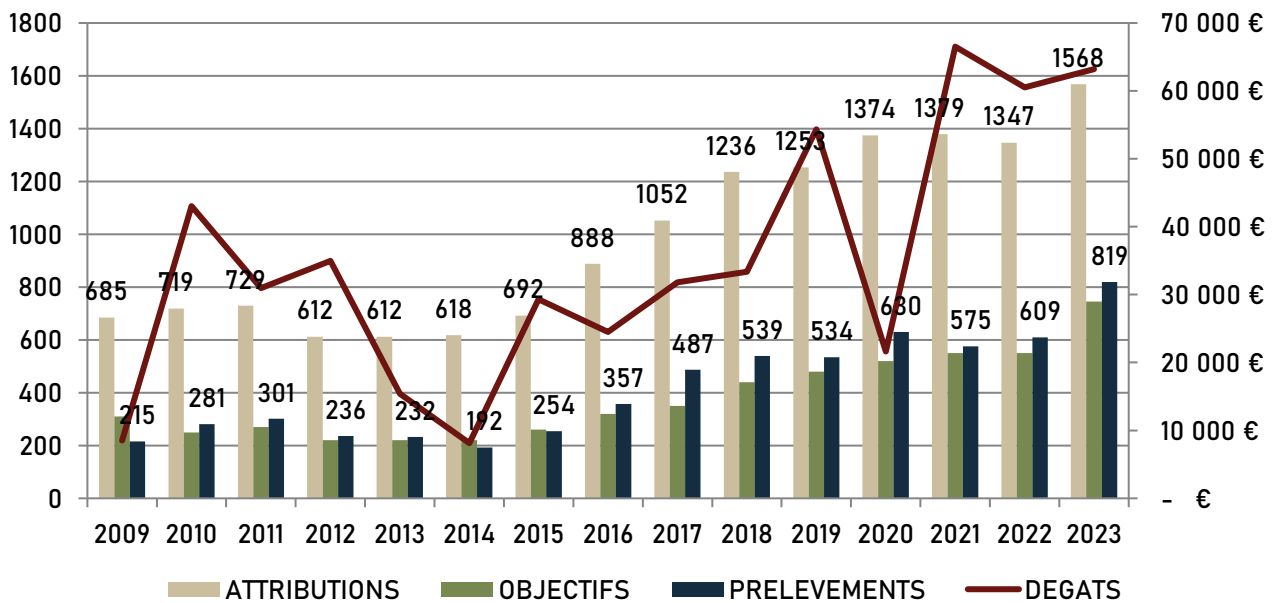


UNITE DE GESTION 4 - « LE TRAIT VERT »

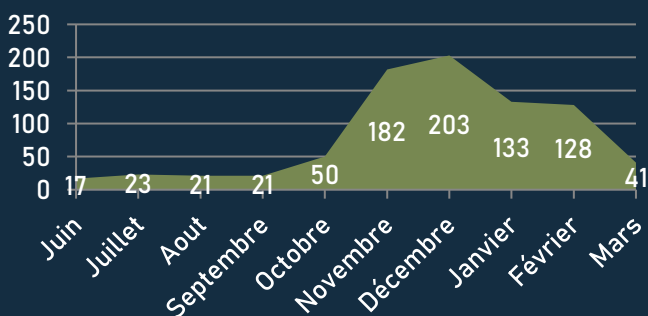


MASSIFS	ESTIMATION POPULATIONS AVANT CHASSE	OBJECTIFS DE PRELEVEMENT	PROPOSITION D'ATTRIBUTION
05 Ailly/Noye	380 sangliers	280 sangliers (252)	374 bracelets *365
13 Boves	400 sangliers	250 sangliers (248)	369 bracelets *373
27 Montdidier	250 sangliers	180 sangliers (168)	278 bracelets *309
28 Moreuil	150 sangliers	90 sangliers (151)	235 bracelets *235
TOTAL	1180 sangliers	800 sangliers (819)	1256 bracelets *1282

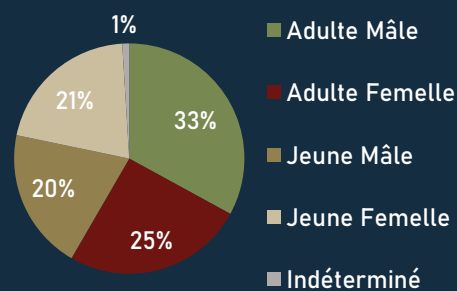
() Prélèvements 2023 *propositions 2024



Vitesse de prélèvements



Répartition des prélèvements



COMITE DE GESTION
 PLAN DE CHASSE SANGLIER
 PROPOSITIONS 2024/2025

UG n° **5**



UNITE DE GESTION 5 - « LES EVOISSONS »

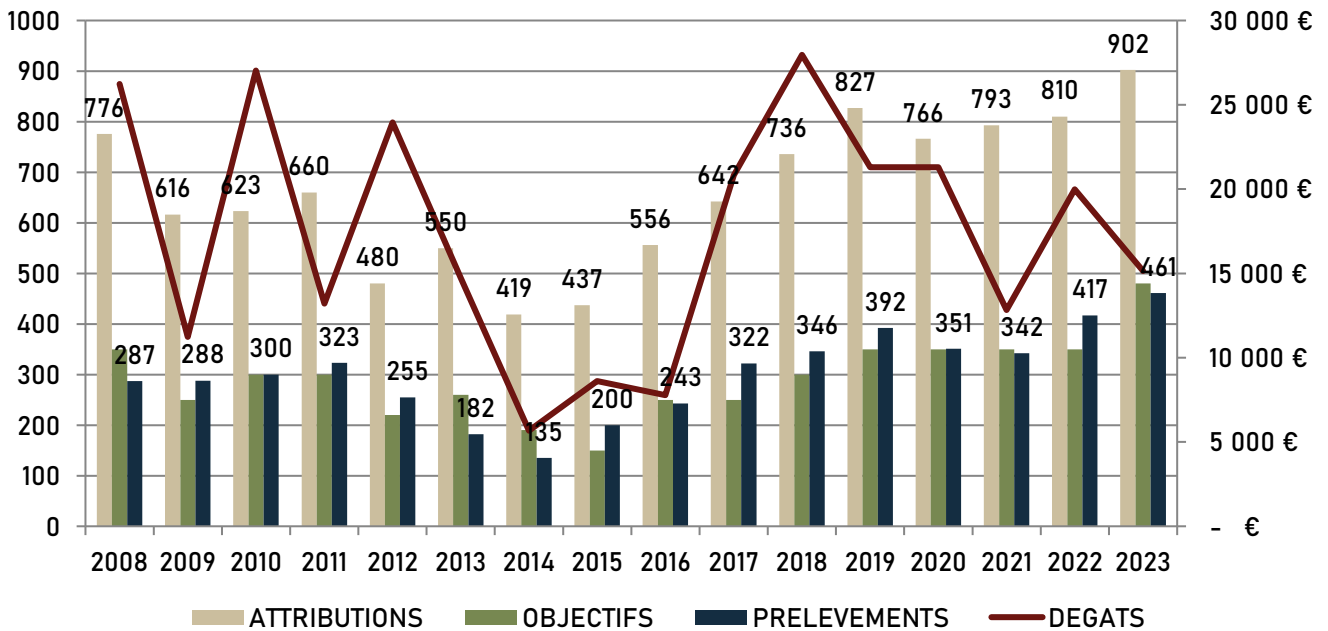


MASSIFS	ESTIMATION POPULATIONS AVANT CHASSE	OBJECTIFS DE PRELEVEMENT	PROPOSITION D'ATTRIBUTION
17 CONTY	450 sangliers	300 sangliers (267)	445 bracelets *473
35 POIX	300 sangliers	240 sangliers (194)	309 bracelets *327
TOTAL	750 sangliers	540 sangliers (461)	754 bracelets *800

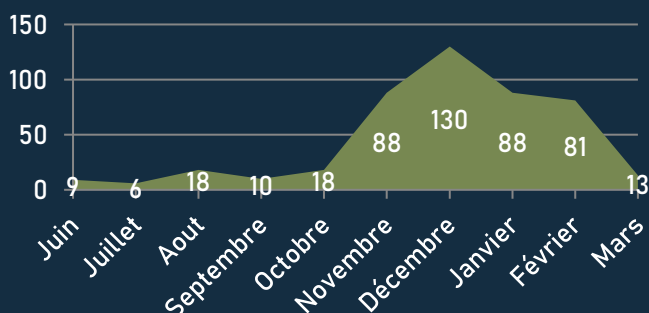
() Prélèvements 2023 *propositions 2024



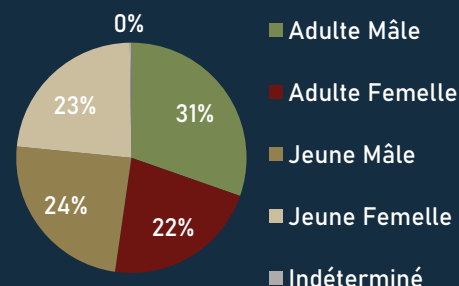
Echanges avec massifs limitrophes de l'Oise.



Vitesse de prélèvements



Répartition des prélèvements



COMITE DE GESTION
 PLAN DE CHASSE SANGLIER
 PROPOSITIONS 2024/2025

UG n° **6**

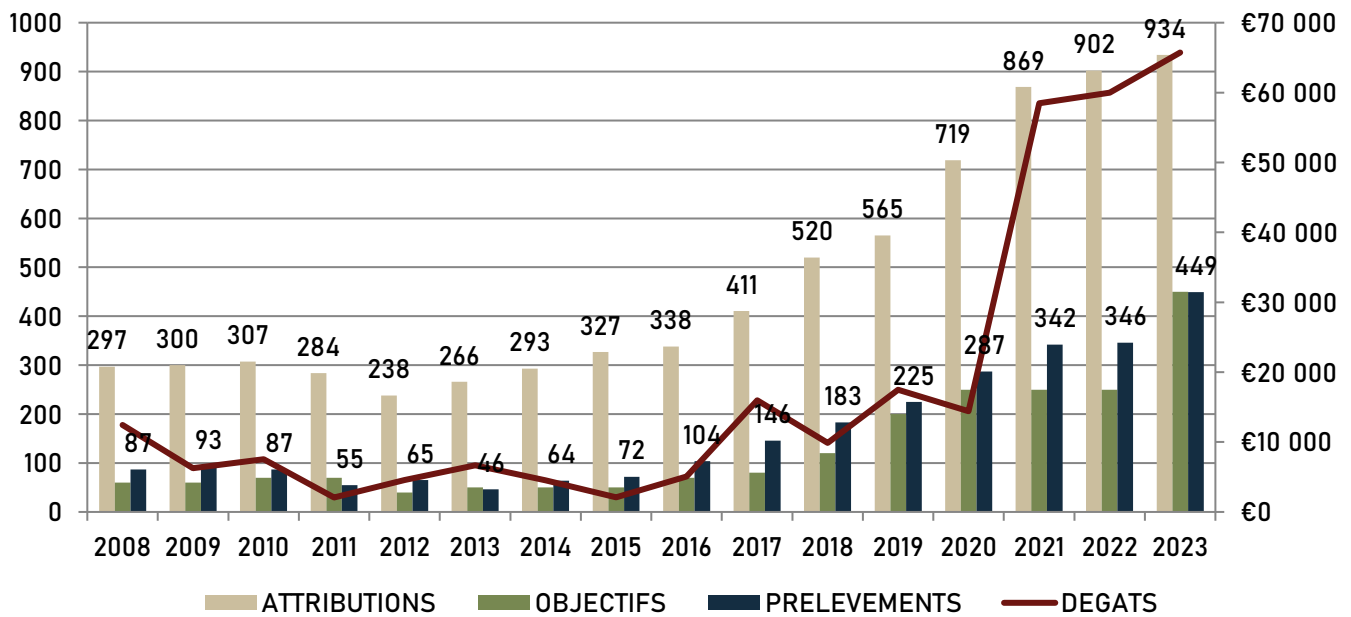


UNITE DE GESTION 6 - « LE SANTERRE »

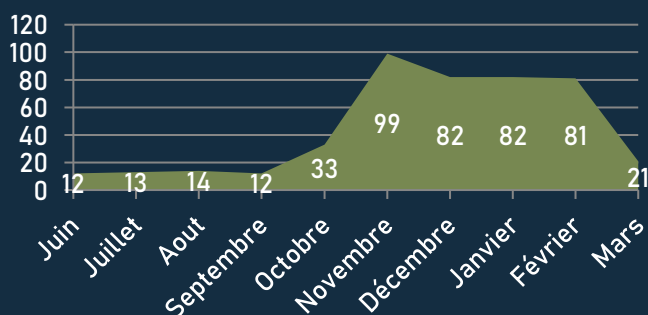


MASSIFS	ESTIMATION POPULATIONS AVANT CHASSE	OBJECTIFS DE PRELEVEMENT	PROPOSITION D'ATTRIBUTION
Chaulnes / Ham / Nesle / Rosières / Roye	1000 sangliers	520 sangliers (449)	764 bracelets *749
TOTAL	1000 sangliers	520 sangliers	764 bracelets *749

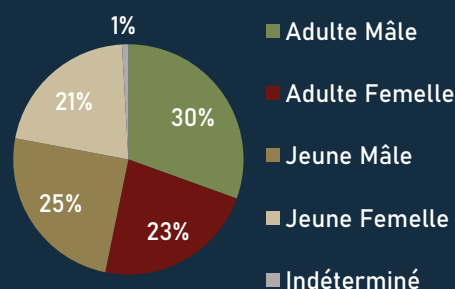
() Prélèvements 2023 *propositions 2024



Vitesse de prélèvements



Répartition des prélèvements





UG n° **7**

**COMITE DE GESTION
PLAN DE CHASSE SANGLIER
PROPOSITIONS 2024/2025**

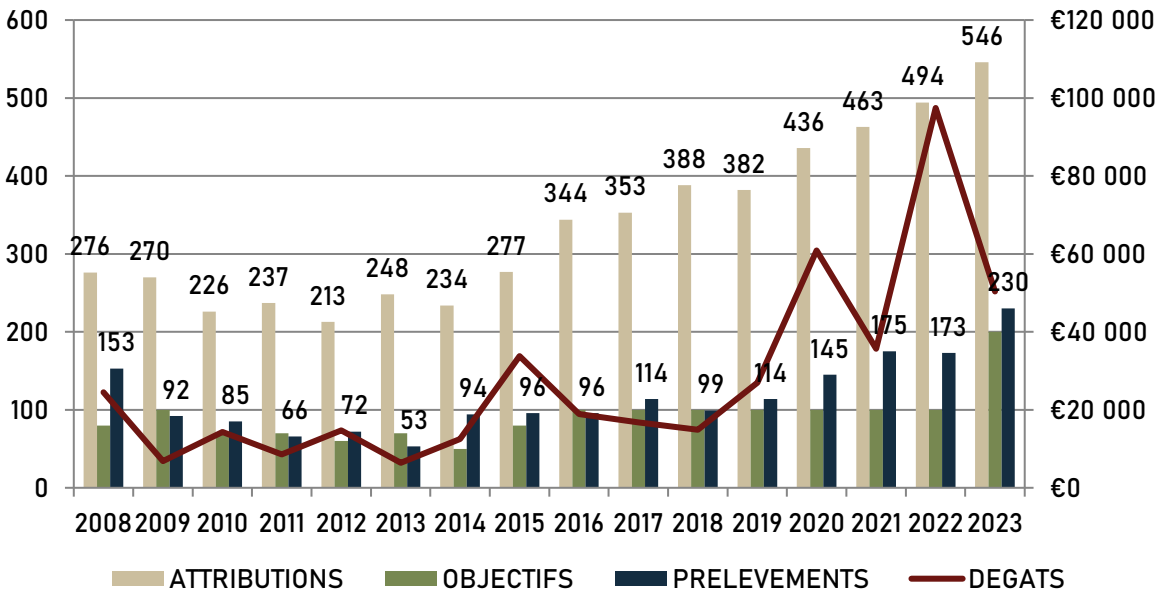


UNITE DE GESTION 7 - « LE VERMANDOIS »



MASSIFS	ESTIMATION POPULATIONS AVANT CHASSE	OBJECTIFS DE PRELEVEMENT	PROPOSITION D'ATTRIBUTION
Combles / Roisel / Péronne	300 sangliers	252 sangliers (230)	434 bracelets *462
TOTAL	300 sangliers	250 sangliers	434 bracelets *462

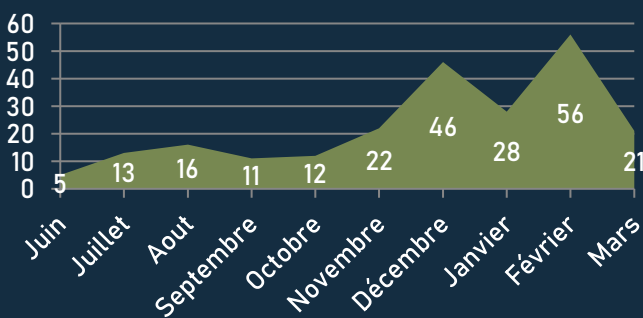
() Prélèvements 2023 *propositions 2024



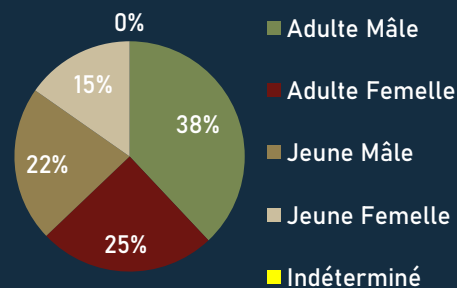
30



Vitesse de prélèvements



Répartition des prélèvements



COMITE DE GESTION
 PLAN DE CHASSE SANGLIER
 PROPOSITIONS 2024/2025

UG n° 8



UNITE DE GESTION 8 - « LES COQUELICOTS »

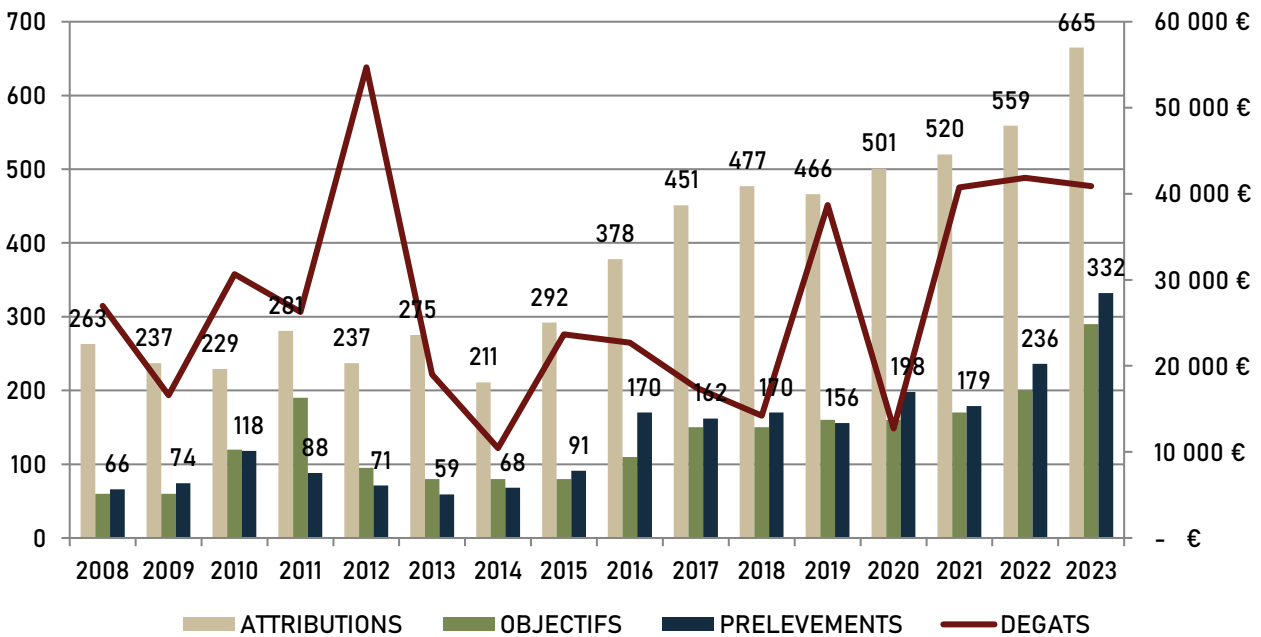


MASSIFS	ESTIMATION POPULATIONS AVANT CHASSE	OBJECTIFS DE PRELEVEMENT	PROPOSITION D'ATTRIBUTION
06 ALBERT	120 sangliers	75 sangliers (59)	127 bracelets *105
BRAY / CORBIE / AMIENS	500 sangliers	300 sangliers (273)	484 bracelets *401
TOTAL	620 sangliers	375 sangliers (332)	611 bracelets *506

() Prélèvements 2023 *propositions 2024

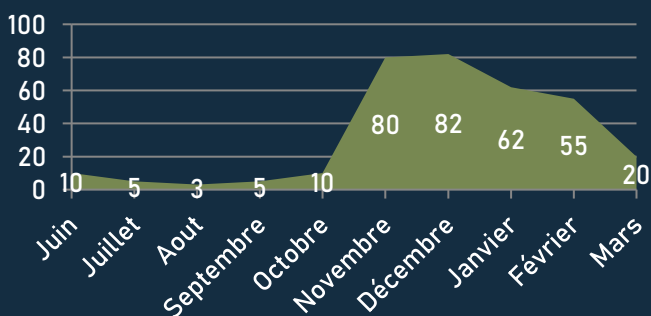


Vigilance particulière moyenne vallée de la Somme (secteur de BRAY)

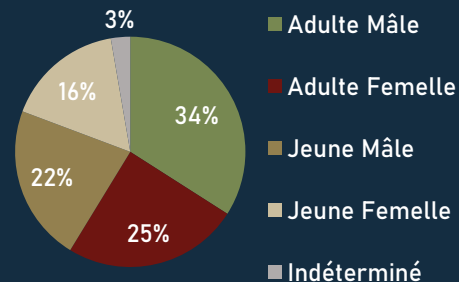


31

Vitesse de prélèvements



Répartition des prélèvements





UG n° 9

COMITE DE GESTION
 PLAN DE CHASSE SANGLIER
 PROPOSITIONS 2024/2025

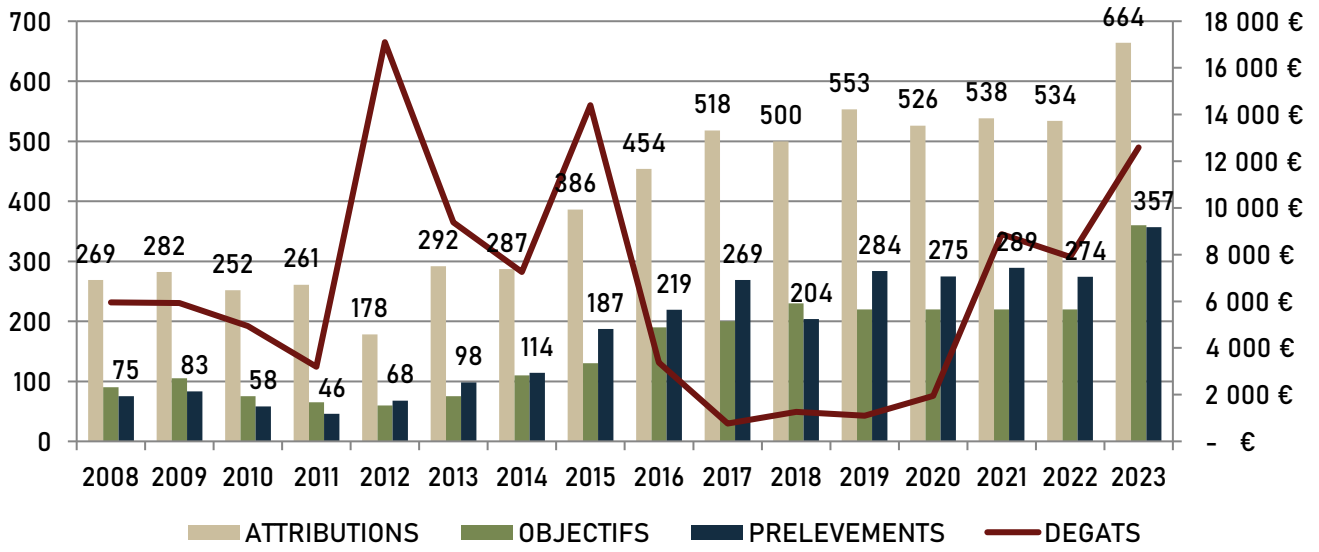


UNITE DE GESTION 9 - « LES COUDRIERS »



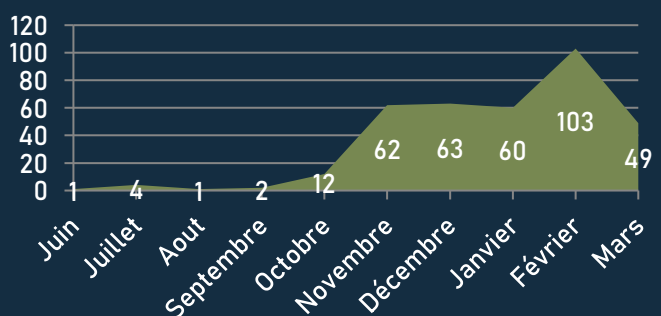
MASSIFS	ESTIMATION POPULATIONS AVANT CHASSE	OBJECTIFS DE PRELEVEMENT	PROPOSITION D'ATTRIBUTION
03 Acheux en Amienois	100 sangliers	60 sangliers (33)	119 bracelets *104
21 Doullens	700 sangliers	350 sangliers (269)	313 bracelets *283
41 Villers Bocage	170 sangliers	100 sangliers (55)	164 bracelets *158
TOTAL	970 sangliers	510 sangliers (357)	596 bracelets *545

() Prélèvements 2023 *propositions 2024

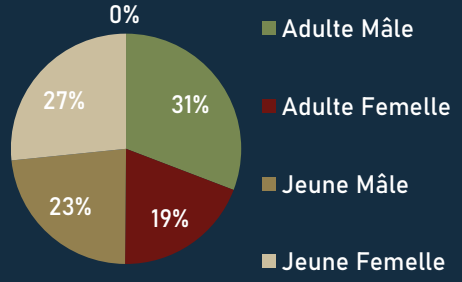


32

Vitesse de prélèvements



Répartition des prélèvements



COMITE DE GESTION
 PLAN DE CHASSE SANGLIER
 PROPOSITIONS 2024/2025

UG n° 10

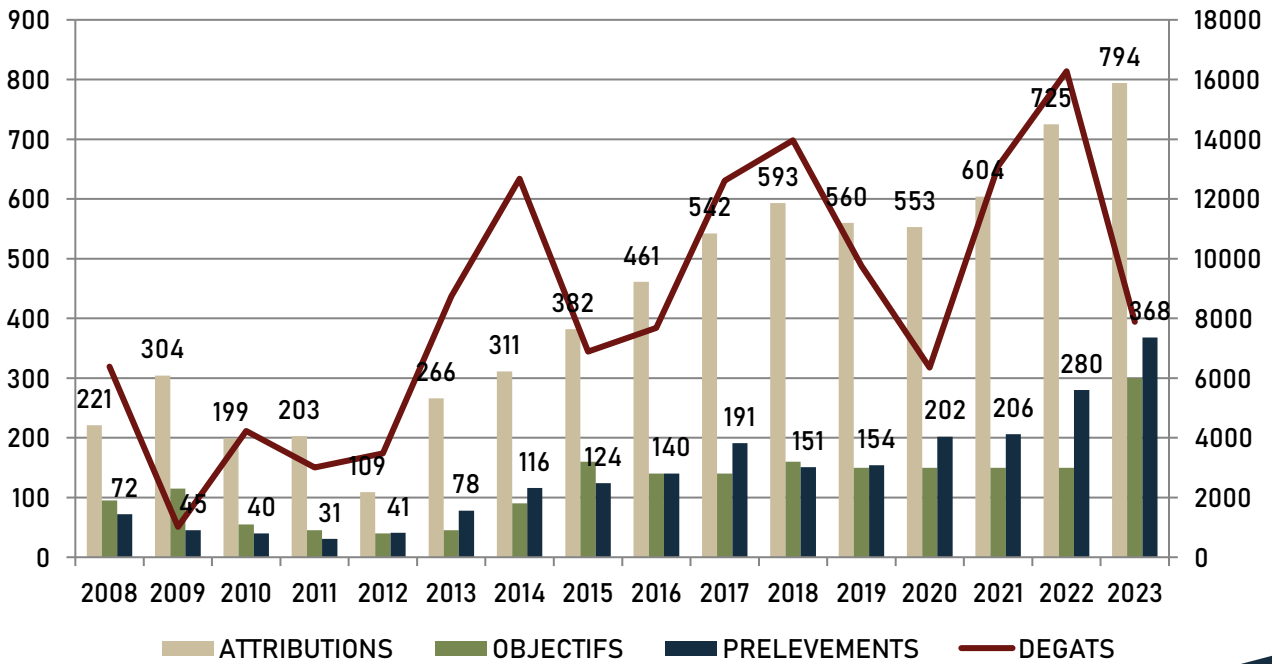


UNITE DE GESTION 10 « LE PLEIN PONTHEIU »

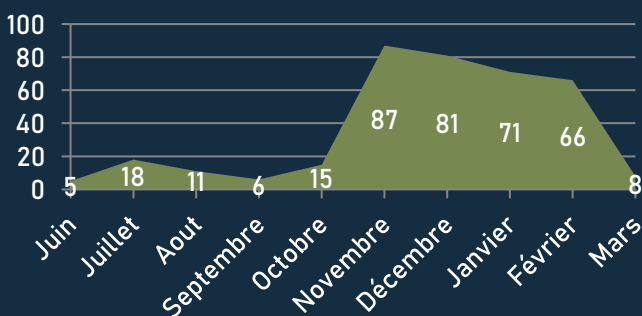


MASSIFS	ESTIMATION POPULATIONS AVANT CHASSE	OBJECTIFS DE PRELEVEMENT	PROPOSITION D'ATTRIBUTION
04 Ailly le Haut Clocher	250 sangliers	130 sangliers (113)	221 bracelets *204
12 Bernaville	200 sangliers	130 sangliers (115)	238 bracelets *223
20 Domart en Ponthieu	350 sangliers	180 sangliers (140)	237 bracelets *237
TOTAL	800 sangliers	440 sangliers (368)	696 bracelets *664

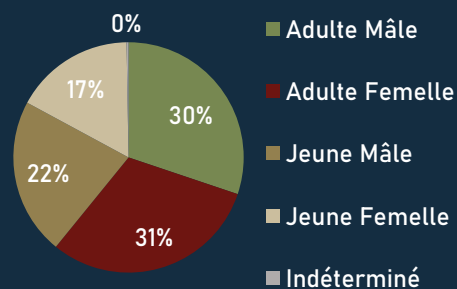
() Prélèvements 2023 *propositions 2024



Vitesse de prélèvements



Répartition des prélèvements





SYNTHESE PLAN DE CHASSE SANGLIER

Bilan global du plan de chasse Sanglier depuis 2016

34

CAMPAGNE	2016/17	2017/18	2018/19	2019/20	2020/21	2021/22	2022/23	2023/24	2024/25
Objectif	2900	3200	3800	3900	3800	3640	4500	5525	6805
Attribution	6903	7900	8863	9138	9077	8296	8429	9 175	9 339
Prélèvement	3038	3710	3871	4149	4186	4110	4693	5780	

PLAN DE CHASSE DU MOUFLON

BILAN 2023-2024
&
PROPOSITIONS 2024-2025

35

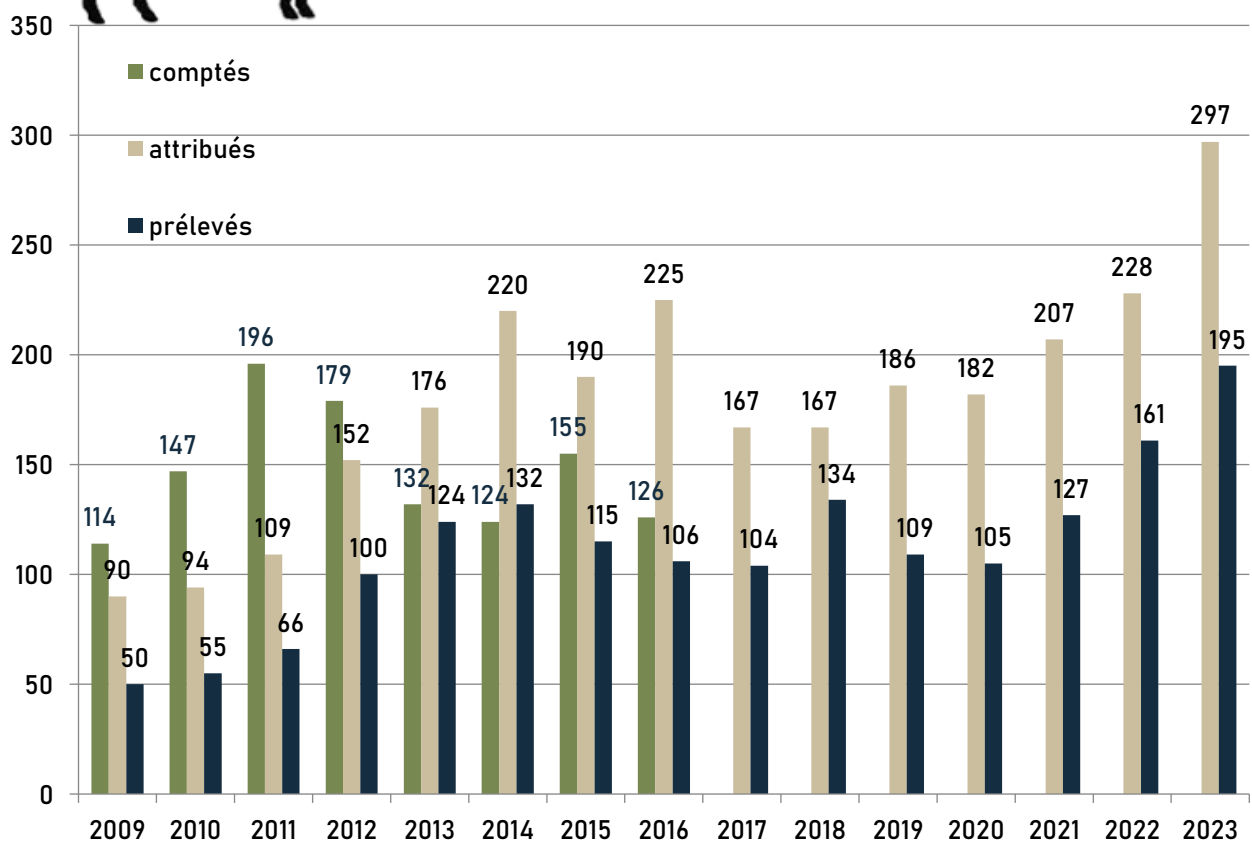


Bilan plan de chasse Mouflon



Les effectifs sont en hausse et en extension géographique hors du massif dunaire. Nous observons des groupes d'animaux hors massif dunaire, qui se cantonnent sur les communes de Saint-Quentin-en-Tourmont, Rue et Le Crotoy.

Il convient, cette année encore, d'accentuer les prélèvements, en zone de plaine.



36



PROPOSITIONS 2024 :

306 bracelets dont

- 72 mâles
- 187 femelles/jeunes
- 47 indéterminés (hors massif dunaire uniquement)