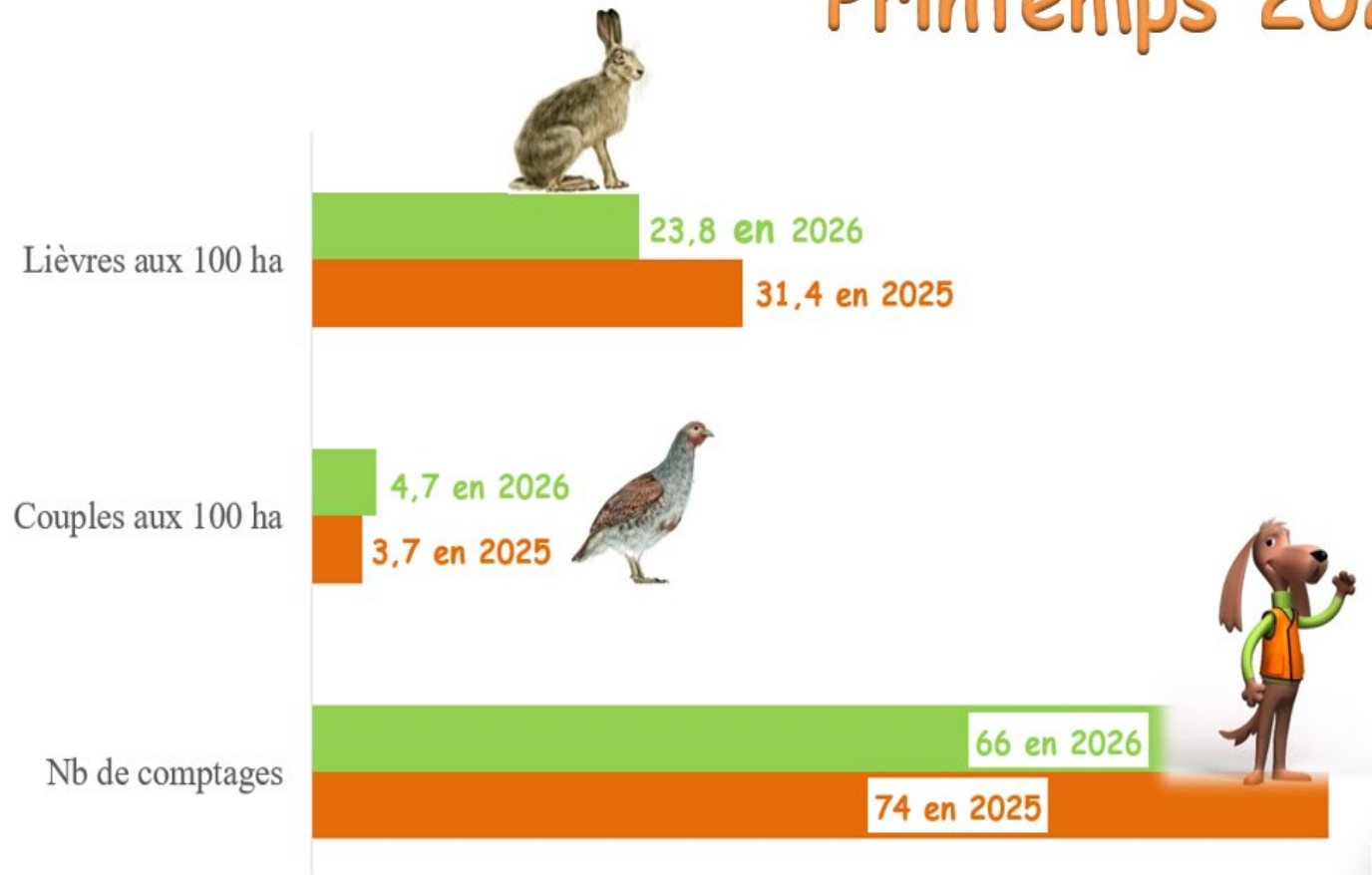


# Comptages petit gibier

## Printemps 2026



Richard BOUTEILLER

# Comptages de printemps

Année 2026

Département	Nombre de territoires	Nombre de participants	Surface comptée en hectare	Perdrix couples aux 100 ha	Lièvres 100 ha
En 2026	66	1748	15354	4,7	23,8
En 2025	74	1943	16993	3,7	31,2
<u>évolution par rapport à 2023 :</u>				0,9	-7,4
				25%	-24%

Comptages sur : 3,3% surface agricole



## Aux comptages, un léger plus en perdrix et un peu moins de lièvres

### De moins en moins de comptages

Soixante-six comptages ont été organisés par les sociétés de chasse et GIC ce printemps-ci, regroupant **1 750 participants**. C'est peu et c'est dommage car le côté convivial du comptage, qui rassemble tout public autour des perdrix et des lièvres -et bien souvent de la grillade qui suit-, se perd.

En termes de résultats exploitables, seule une **tendance départementale des densités de petit gibier** peut être dressée compte-tenu de la faiblesse de l'échantillon. (3,3% de la surface agricole ratissée).

Aucun comptage n'aurait été fait sur l'unité 3 « Le Liger / Saint Landon », la plus grande unité de gestion regroupant quatre anciens cantons.

### Faute de comptage, le plan de gestion perdrix avec bagues disparaît.

Le schéma départemental de gestion cynégétique prévoit qu'un plan de gestion de la perdrix grise avec dispositif de marquage (bagues) ne peut être maintenu que si un comptage de printemps est fait sur le GIC ou la commune concernée. Un plan de gestion sans suivi sur le terrain n'a aucun sens et n'a pas lieu d'être.

### Un rayon de soleil sous la porte

Dans la maison « petits gibiers », la porte semble verrouillée pour la perdrix grise mais un frêle rayon de soleil vient de se glisser sous la porte. **Nous gagnons un couple aux 100 hectares par rapport à l'an passé : 4.7 en 2026 pour 3.7 en 2025.** C'est se satisfaire de peu, soit mais restons positifs : « Hello, le soleil brille ! ».

L'avenir est tout tracé pour l'espèce : amélioration de son habitat par **l'aménagement du territoire** et une **solide régulation des prédateurs**.

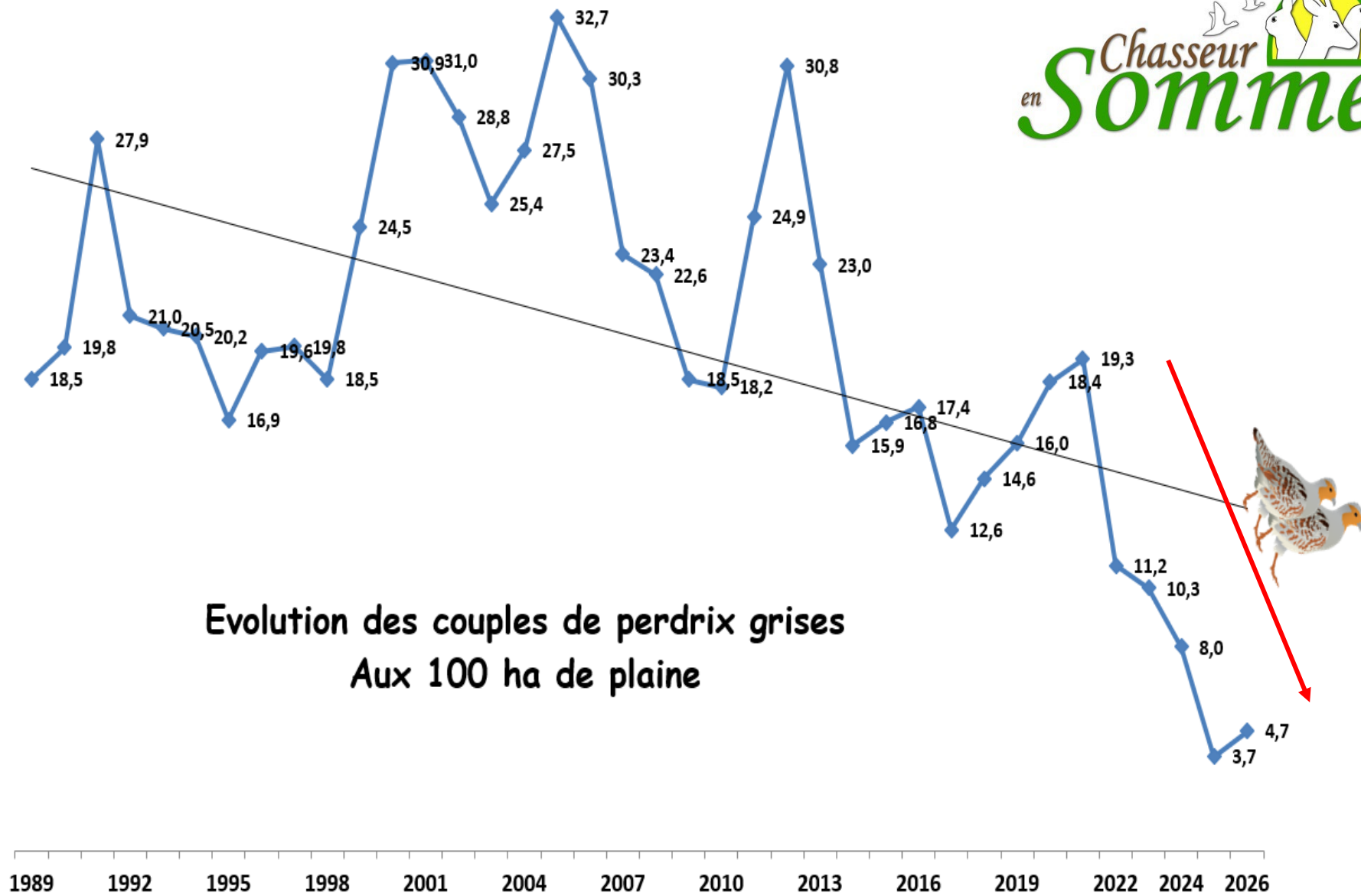
### Un cheptel lièvre difficile à appréhender

**En lièvre, les comptages de printemps ont baissé d'un quart** : 23.8 individus aux 100 hectares en 2026 contre 31.2 en 2025.

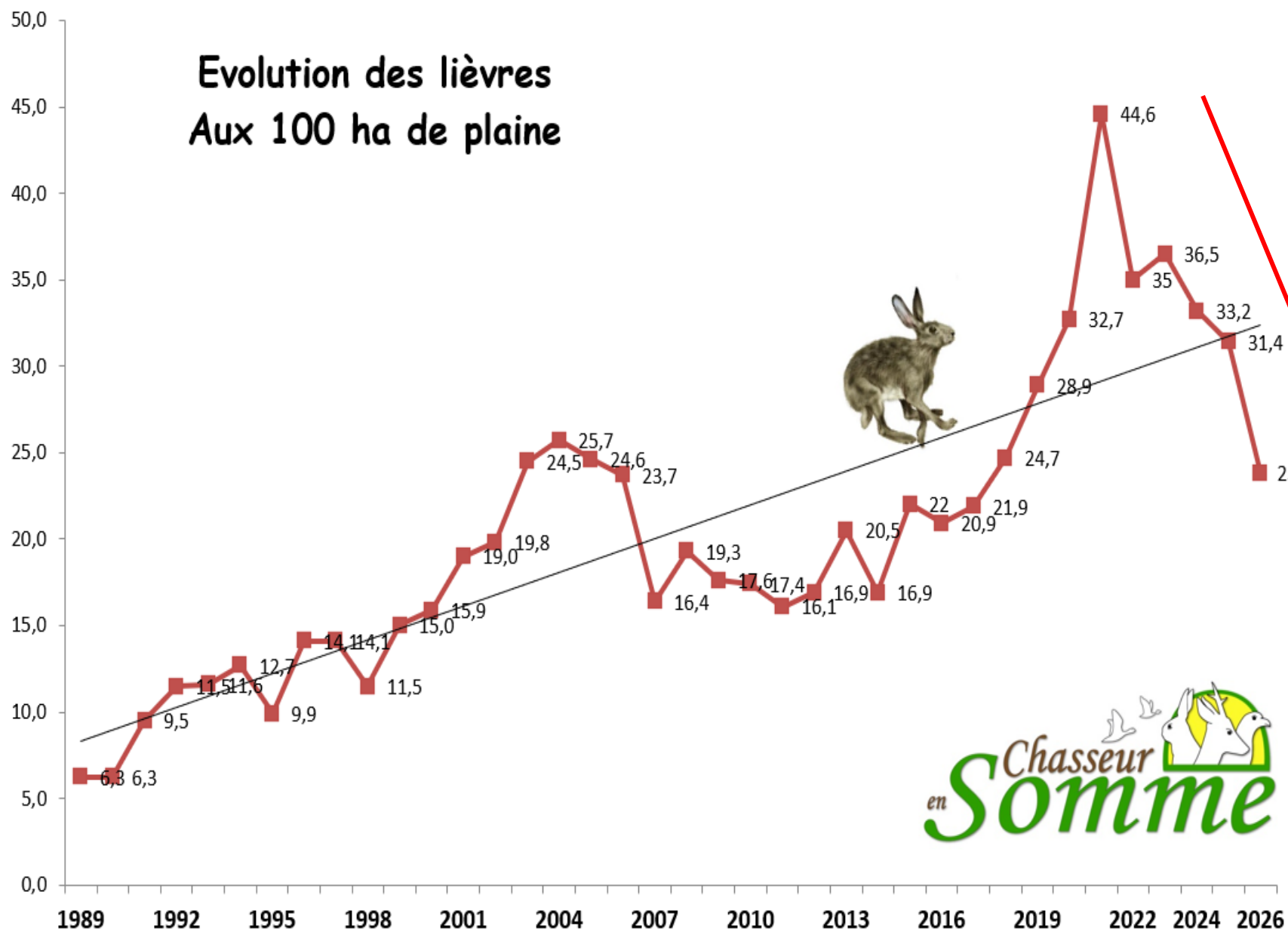
Néanmoins, l'animal étant crépusculaire, le vrai comptage des lièvres s'opère la nuit : les indices kilométriques d'abondance (IKA).

L'indice kilométrique départemental, contrairement aux comptages est à la hausse (5 au km en 2026 / 4.7 au km en 2025).

Il faut simplement rester vigilant, notamment là où les densités sont faibles.



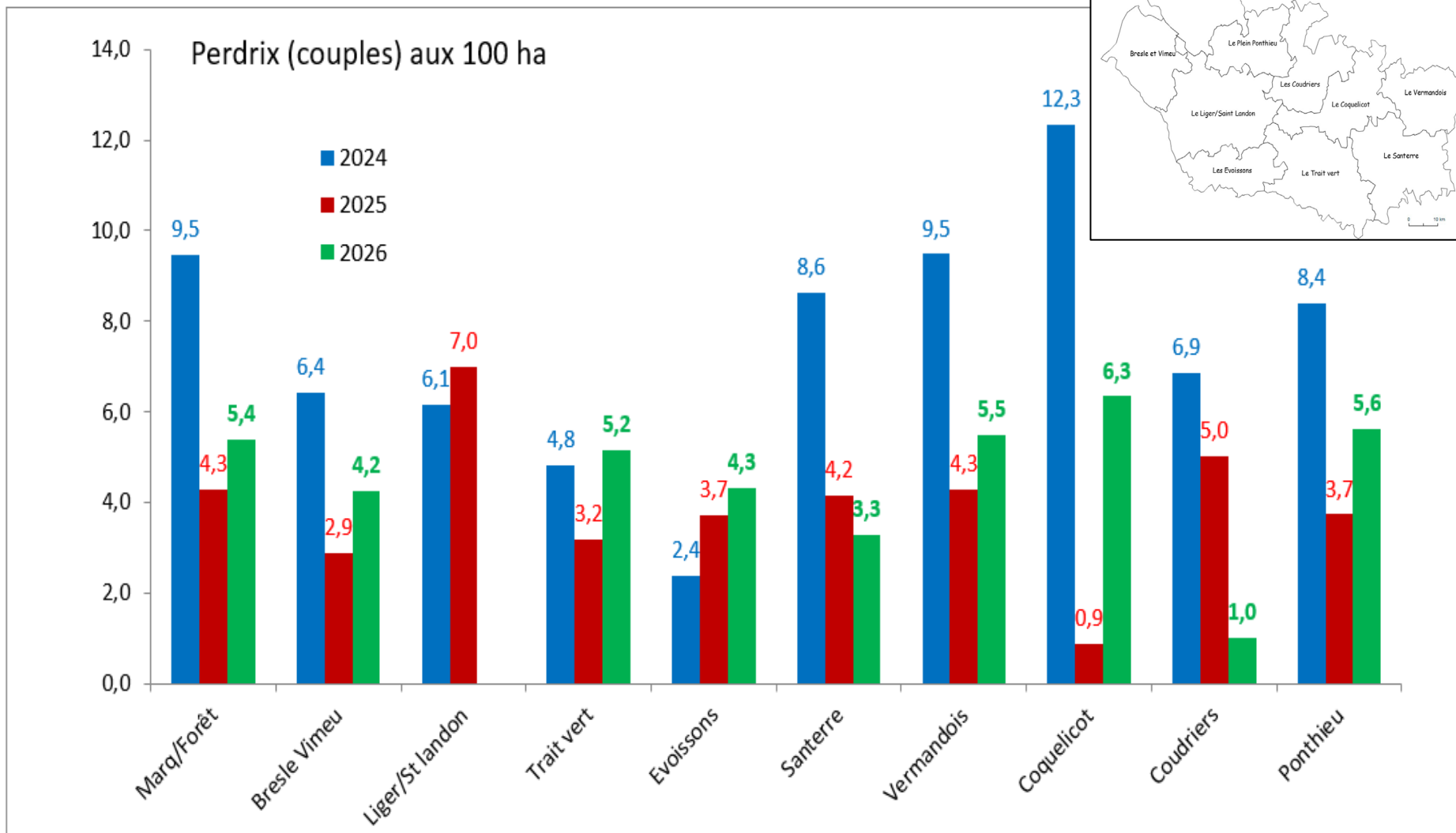
# Evolution des lièvres Aux 100 ha de plaine



Chasseur  
en **Somme**

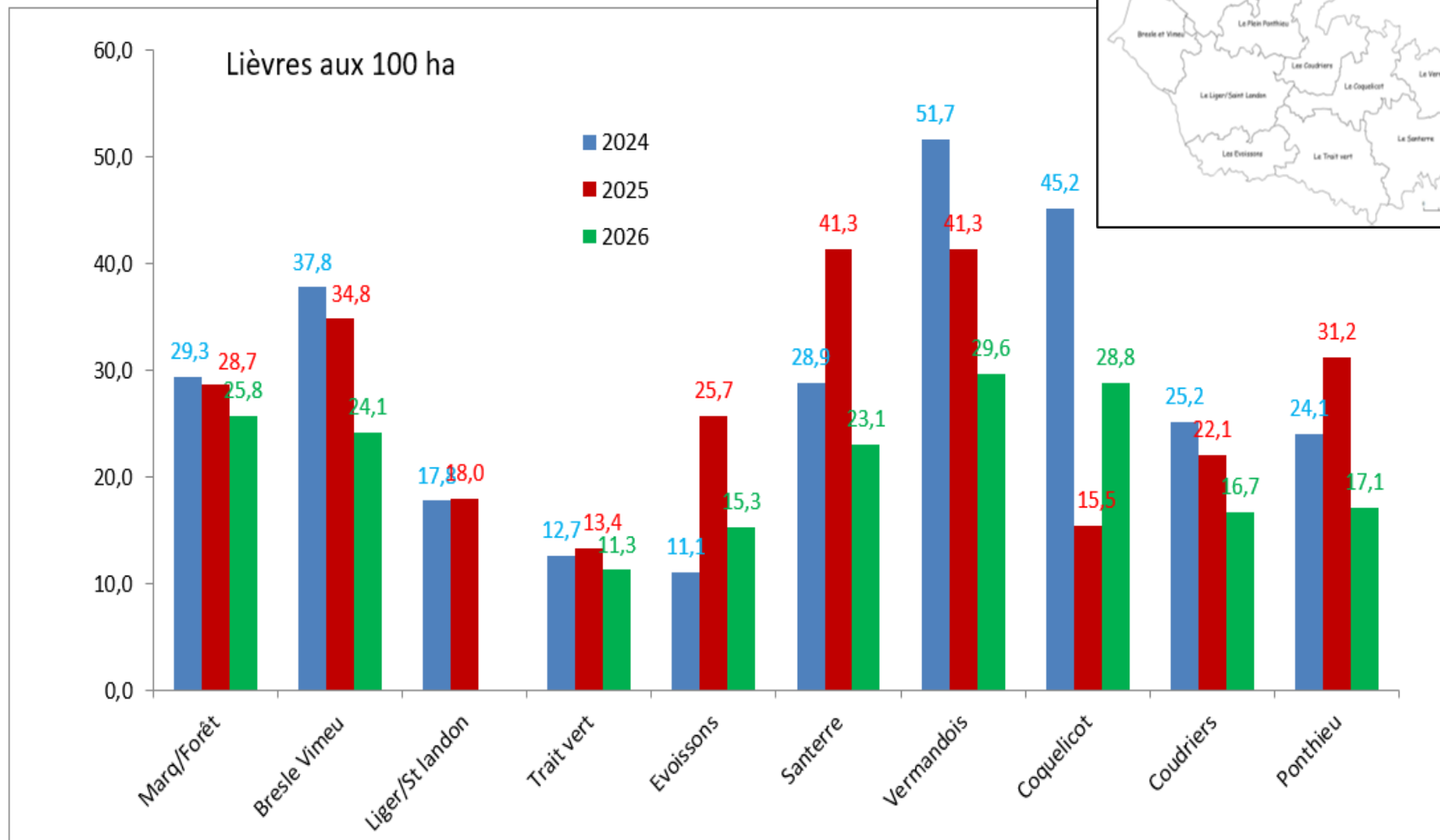
# Comptages de 2024 à 2026 par unité de gestion

## Couples de Perdrix aux 100 ha



# Comptages de 2024 à 2026 par unité de gestion

## Lièvres aux 100 ha



## Comptages du printemps 2026

Commune	Sous -unité	UG	Surface chassée	Surface comptée	Partici pants	Perdrix nombre	Lièvres nombre	Perdrix couples 100 ha	Lièvres 100 ha
AGENVILLERS	NOUVION	1	300	200	20	20	22	10,0	11,0
AIGNEVILLE	GAMACHES	2	350	125	26	14	27	11,2	21,6
AILLY LE HAUT CLOCHER	AILLY LE HAUT CLOCHER	10	850	550	35	38	96	6,9	17,5
AILLY SUR NOYE	AILLY SUR NOYE	4	400	250	20	2	25	0,8	10,0
AIZECOURT LE BAS TEMPLEUX	ROISEL	7	450	100	12	11	16	11,0	16,0
ALBERT	ALBERT	8	400	150	20	6	69	4,0	46,0
ALLENAY FRIAUCOURT	AULT	2	460	260	37	24	96	9,2	36,9
ARREST	SAINT VALERY	2	580	250	25	14	80	5,6	32,0
ARRY	RUE	1	250	150	30	7	63	4,7	42,0
BEHEN	MOYENNEVILLE	2	600	287	35	9	39	3,1	13,6
BEHENCOURT	VILLERS BOCAGE	9	350	200	23	2	36	1,0	18,0
BETHENCOURT SUR MER	AULT	2	245	245	16	20	109	8,2	44,5
BEUVRAIGNES	ROYE	6	515	260	32	11	117	4,2	45,0
BOUZINCOURT	ALBERT	8	839	300	28	18	113	6,0	37,7
BRAILLY CORNEHOTTE	CRECY EN PONTHEIU	1	640	200	35	8	14	4,0	7,0
BRUCAMPS	AILLY LE HAUT CLOCHER	10	550	250	35	7	41	2,8	16,4
BRUTELLES	SAINT VALERY	2	360	135	25	4	33	3,0	24,4
BUSSY LES DAOURS	CORBIE	8	450	150	20	7	36	4,7	24,0
CAYEUX SUR MER	SAINT VALERY	2	1600	300	100	3	72	1,0	24,0
CHAMPIEN	ROYE	6	570	200	15	22	32	11,0	16,0
DARGNIES	GAMACHES	2	400	200	20	12	62	6,0	31,0
DURY	AMIENS	4	360	200	25	1	2	0,5	1,0
DRIENCOURT	PERONNE	7	450	200	27	28	45	14,0	22,5
EPEHY	ROISEL	7	973	260	34	10	67	3,8	25,8
EQUANCOURT	COMBLES	7	600	300	23	18	101	6,0	33,7
ESTREES LES CRECY	CRECY EN PONTHEIU	1	735	550	50	21	303	3,8	55,1

Commune	Sous -unité	UG	Surface chassée	Surface comptée	Partici pants	Perdrix nombre	Lièvres nombre	Perdrix couples 100 ha	Lièvres 100 ha
ESTREES MONS	PERONNE	7	710	300	24	0	72	0,0	24,0
ETRICOURT MANANCOURT	COMBLES	7	1050	300	35	26	45	8,7	15,0
FEUQUIERES EN VIMEU	MOYENNEVILLE	2	620	350	46	21	95	6,0	27,1
FINS	ROISEL	7	650	247	33	20	53	8,1	21,5
FRANLEU	SAINT VALERY	2	550	350	23	6	26	1,7	7,4
FRESSENNEVILLE	FRIVILLE ESCARBOTIN	2	625	400	42	18	110	4,5	27,5
GAUVILLE	POIX DE PICARDIE	5	362	300	13	13	46	4,3	15,3
GIC ROSIERES	ROSIERES EN SANTERRE	6	2500	1100	85	45	180	4,1	16,4
GIC VIMEU VERT	MOYENNEVILLE	2	2550	550	30	4	77	0,7	14,0
GUYENCOURT SAULCOURT	ROISEL	7	480	150	26	3	45	2,0	30,0
HERLEVILLE	CHAULNES	6	383	250	22	1	73	0,4	29,2
LANCHERES	SAINT VALERY	2	1000	210	52	6	61	2,9	29,0
LIERAMONT	ROISEL	7	630	180	23	0	63	0,0	35,0
MAISON PONTTHIEU	CRECY EN PONTTHIEU	1	500	300	25	9	43	3,0	14,3
MARCELCAVE	BOVES	4	630	320	28	35	45	10,9	14,1
MEAULTE	ALBERT	8	600	110	23	7	29	6,4	26,4
MILLEN COURT	ALBERT	8	450	125	25	5	50	4,0	40,0
MILLEN COURT EN PONTTHIEU	NOUVION	1	530	300	26	24	20	8,0	6,7
MOISLAINS	PERONNE	7	1175	260	60	13	138	5,0	53,1
PENDE	SAINT VALERY	1	1050	350	43	22	89	6,3	25,4
PLESSIER ROZANVILLERS	MOREUIL	4	1000	122	30	2	39	1,6	32,0
QUERRIEU	VILLERS BOCAGE	9	332	223	13	3	38	1,3	17,0
SAINT VALERY SUR SOMME	SAINT VALERY	2	391	300	30	2	60	0,7	20,0
TEMPLEUX LA FOSSE	ROISEL	7	354	130	22	18	43	13,8	33,1
TILOLLOY	ROYE	6	300	260	21	1	44	0,4	16,9

Commune	Sous -unité	UG	Surface chassée	Surface comptée	Partici pants	Perdrix nombre	Lièvres nombre	Perdrix couples 100 ha	Lièvres 100 ha
TOUTENCOURT	ACHEUX EN AMIENOIS	9	753	170	22	1	25	0,6	14,7
TROIS RIVIERE	MOREUIL	4	400	250	15	19	18	7,6	7,2
VAIRE SOUS CORBIE	CORBIE	8	430	300	29	29	30	9,7	10,0
VILLERS FAUCON	ROISEL	7	800	300	28	3	120	1,0	40,0
VILLERS LES ROYE	ROYE	6	400	225	30	11	70	4,9	31,1
VIRONCHAUX	RUE	1	400	200	28	10	26	5,0	13,0
WOIGNARUE	AULT	2	830	350	43	26	94	7,4	26,9
<b>Totaux</b>			<b>37142</b>	<b>15354</b>	<b>1748</b>	<b>718</b>	<b>3651</b>	<b>4,7</b>	<b>23,8</b>